

מרחב תכנון מקומי שמעונים.
 תכנית מפורטת מס' 427/03/7
 לפי הוראות תכנית מתאר כסיפה מס' 2/248/02/7.

תאריך: 17.12.19

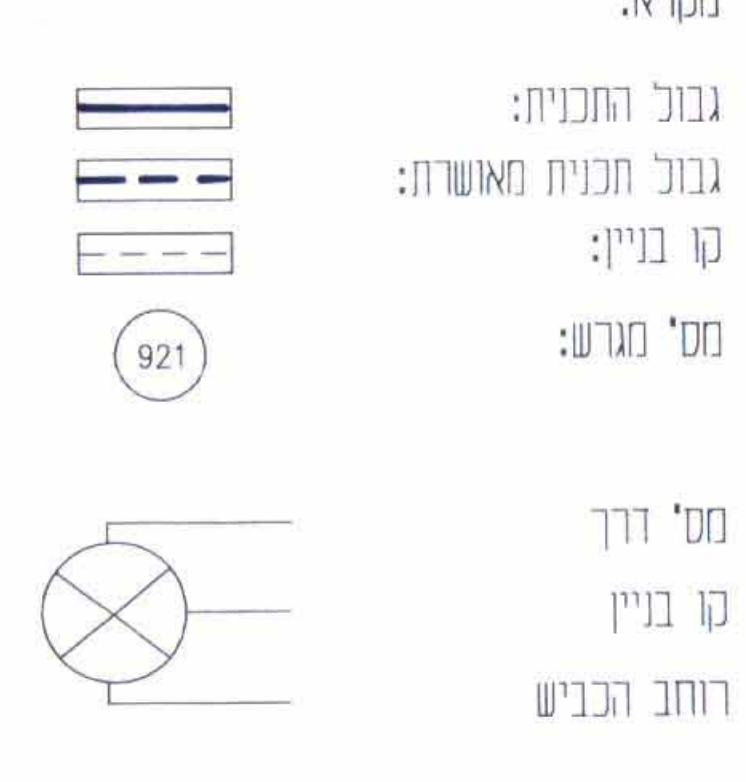
מחזור: משרד התכנון ומרחב תכנון מקומי
 נפה: יו"ר תכנית מס' 192/01/7
 מקום: תחום התכנון לתכנון ולבנייה חלופית
 מרחב תכנון מקומי
 גוש: תחום התכנון לתכנון ולבנייה חלופית
 חלקה: תחום התכנון לתכנון ולבנייה חלופית

בעל הקרקע: שטח התכנית
 שטח התכנית: יוזם התכנית
 עורך התכנית: ק.מ.
 תאריך: מרץ 2001

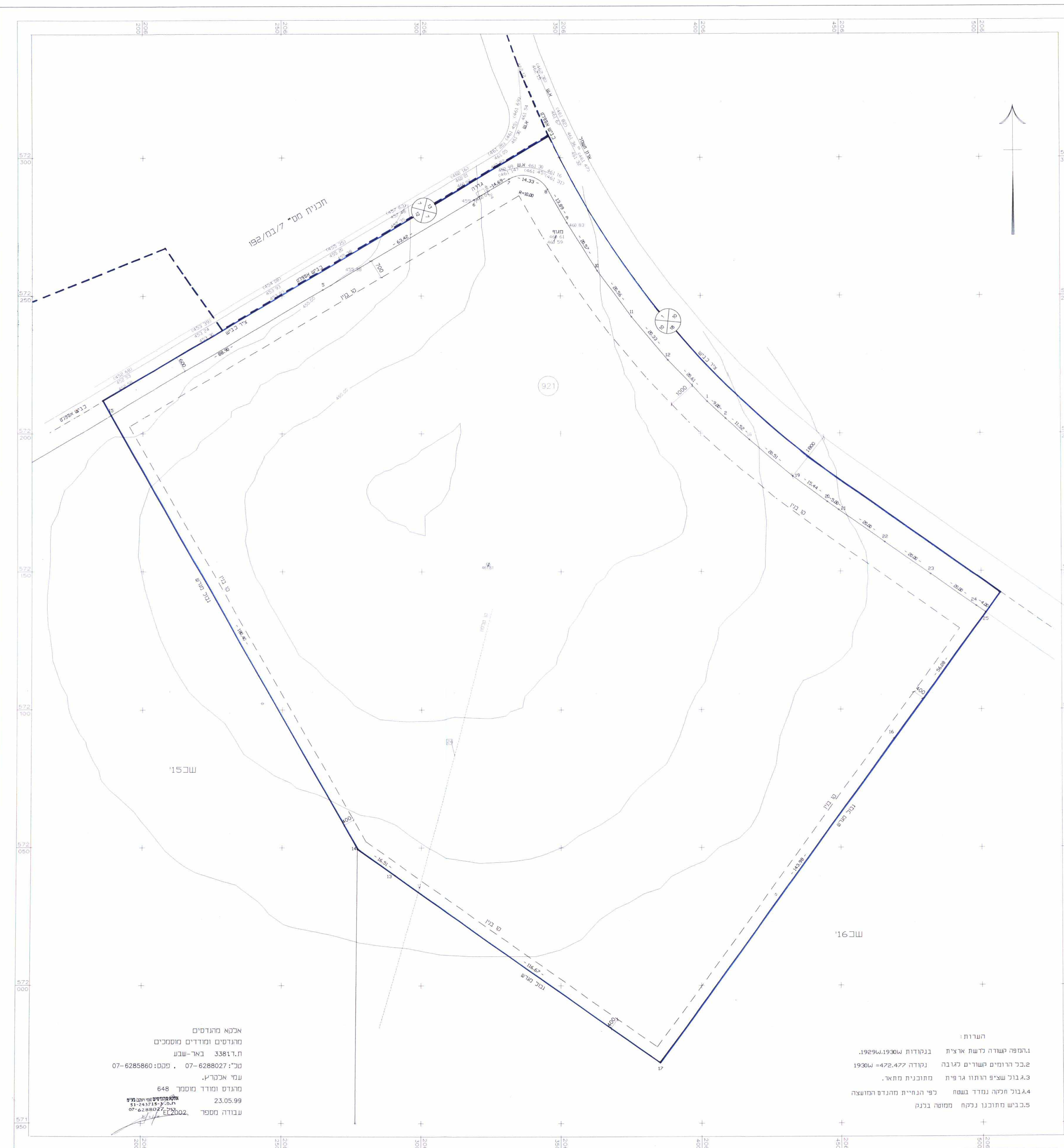
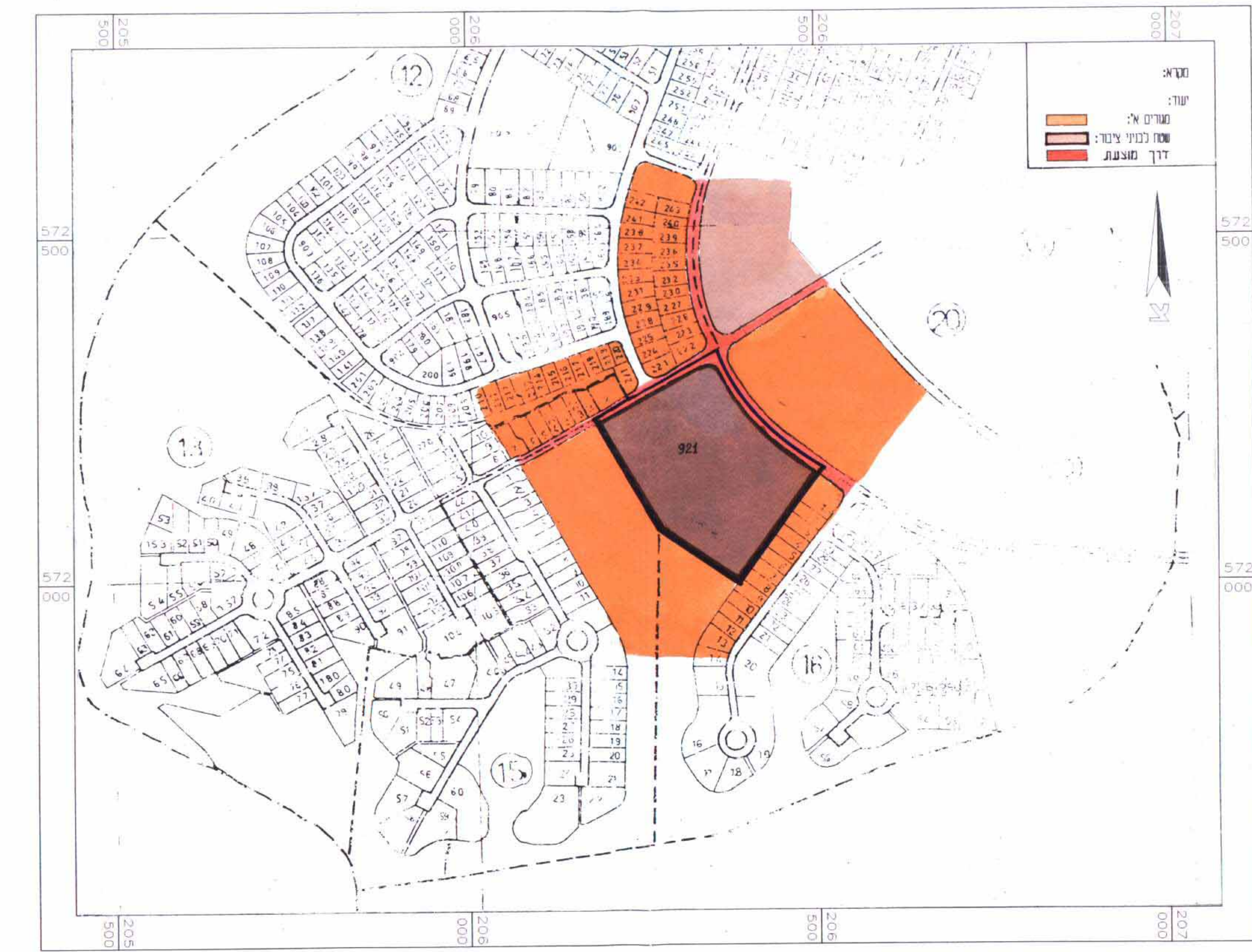
הדרום:
 באר שבע
 כסיפה שכי'ס 20
 שמעונים
 3:1000 בהסדר
 כ-77 בחלק, ג-9 בחלק, ג-29 בחלק, ג-27 בחלק,
 שטח התכנית הנ"ל מהווה חלק מחלקה 6 מגוש שומא 11
 מנהל מקרקעי ישראלי
 55.255 דונם
 מועצה מקומית כסיפה ח.ד. 6421 ב"ש
 אדר' וויק רמוי בניין רסקו 26 ב"ש טל: 6281029
 1:500
 צימצום 2001

מקרא:

יחיד	מס' חלקה	שטח	מס' אחרים
בנין ציבור	92	52.04	94.8
דרכים	1.03	3.26	5.82
סוהר		55.255	100



חתימת בעל הקרקע
 חתימת עורך התכנית
 חתימת יוזם התכנית



אנא מהנדסים
 מהנדסים ומודדים מוסמכים
 ח.ד. 3381 באר-שבע
 טל: 07-6288027 . פקס: 07-6285860
 עמי אברקא
 מהנדס ומודד מוסמך 648
 23.05.99
 חתימת מהנדס/מודד
 עבודה מספר 192/01/7

הערות:
 1.תחום קשורה לדשת ארצית בנקודות 19294.19306.
 2.בכל הונומים קשורים לאובה נקודה 472.477=19306
 3.בול שצ"פ התווו גר פית מתוכנית מתאר.
 4.בול חלקה נמדד בשטח לפי הנחיות מהנדס המועצה
 5.כביש מתוכנן נלקח ממסורת בנק

מבצ קיים-מוצע ק.מ. 1:500