

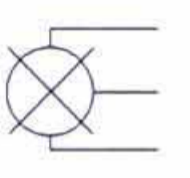




מרחב תכנון מקומי ירוחם
 תכנית איחוד מגרשים בהסכמת בעלים
 תכנית מפורטת מס' 1/2001/מק/26
 שינוי לתכנית מפורטת מס' 115/03/26

מחזור : הדרום
 נפה : באר-שבע
 מקום : ירוחם, רח' בורנשטיין
 גוש : 50226 (לא מוסדר) ספר 500 ד 25
 מגיש התכנית : הועדה המקומית לתכנון ובניה ירוחם
 בעל הקרקע : מנהל מקרקעי ישראל
 עורכת התכנית : אדרי' טוביה ויינברגר - רח' הכותל המערבי 14, ב"ש
 מודד מוסמך : שמואל שגל מס' רשיון 459 - מהוד - רח' יהודה הנחותם 4, ב"ש
 שטח התכנית : 8.039 דונם
 קנה מידה : 1:500
 תאריך : מאי 2002
 02-06-2002

מקרא:

גבול התכנית :  מספר מגרש : 000
 גבול תכנית מאושרת :  מס' הדרך : 
 קו בניין (מ') :  קו בניין הדרך (מ') : 

טבלת השטחים ויעודי הקרקע

| יעוד קיים | שטח קיים לפי מדידה אנליטית | % | יעוד מוצע | שטח במוצע | % |
|------------------|----------------------------|-------|------------------|-----------|-------|
| שטח לבניני ציבור | 5.813 | 72.3 | שטח לבניני ציבור | 5.813 | 72.3 |
| דרכים | 2.226 | 27.7 | דרכים | 2.226 | 27.7 |
| סה"כ | 8.039 | 100.0 | סה"כ | 8.039 | 100.0 |

טבלת הקצאות

| מצב קיים | | מצב מוצע | |
|-----------|----------|-----------|----------|
| שטח (מ"ר) | מס' מגרש | שטח (מ"ר) | מס' מגרש |
| 2,642 | 903 | 2,642 | 903 |
| 3,171 | 904 | 3,171 | 904 |
| 2,226 | | 2,226 | |
| 8,039 | | 8,039 | |

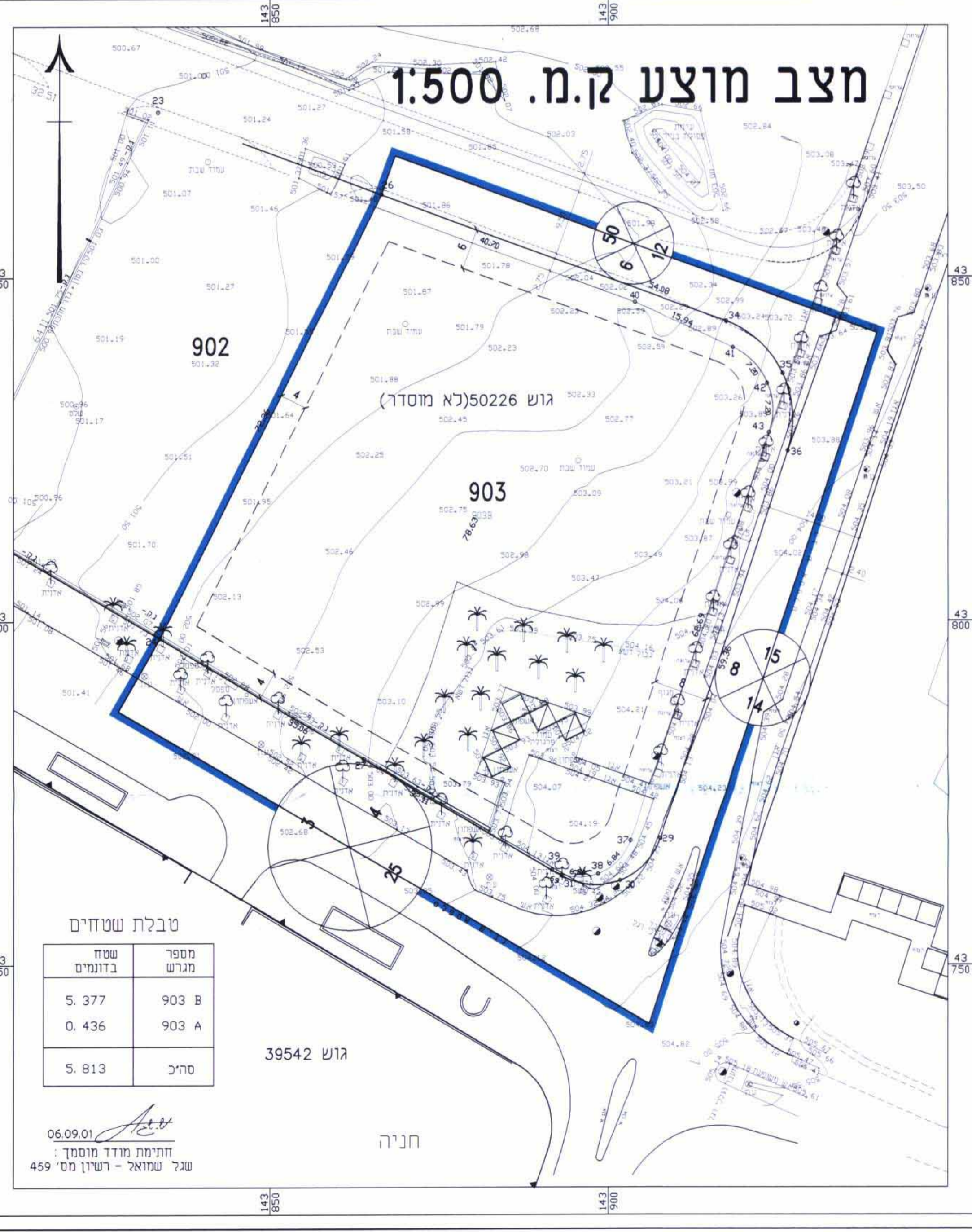
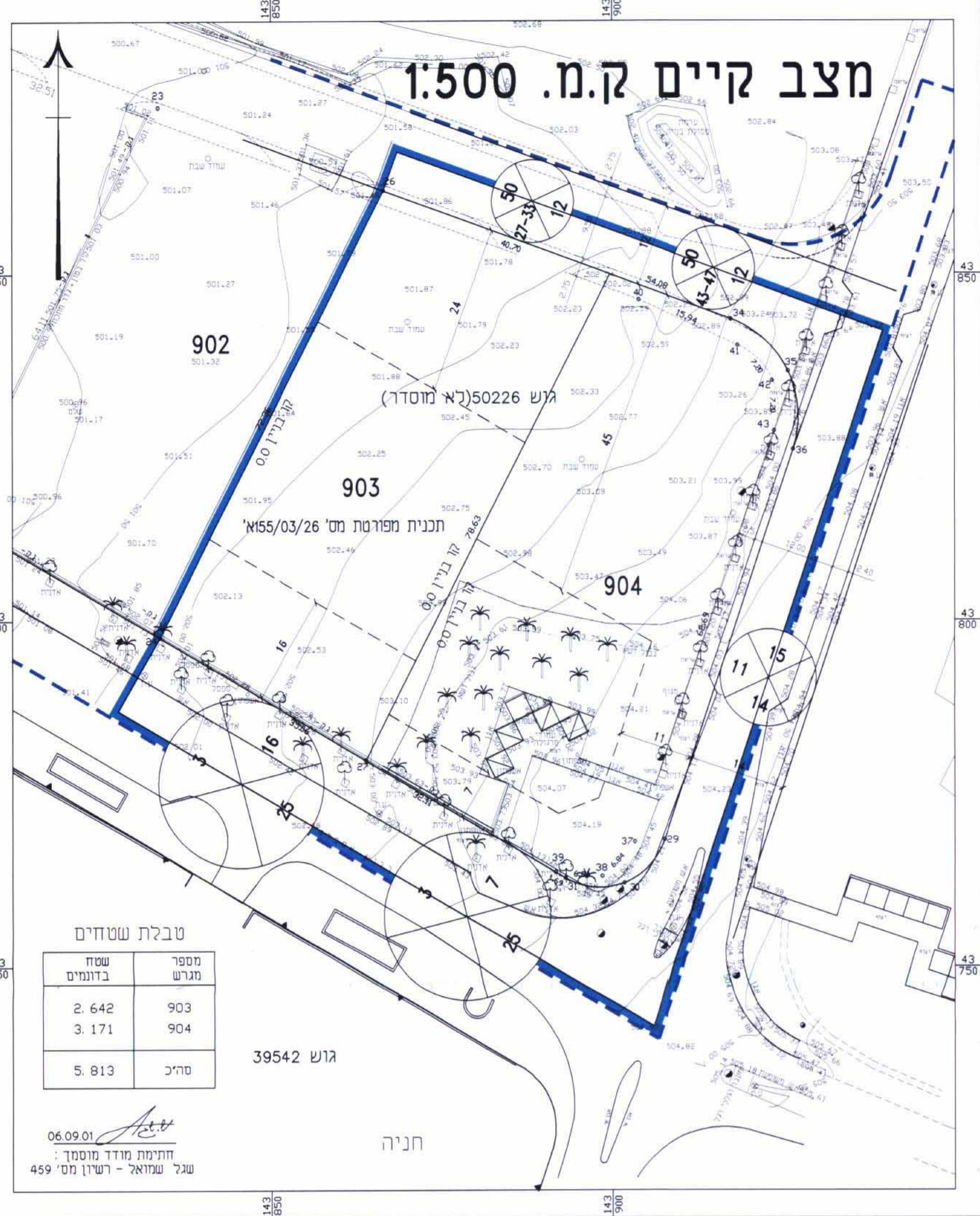
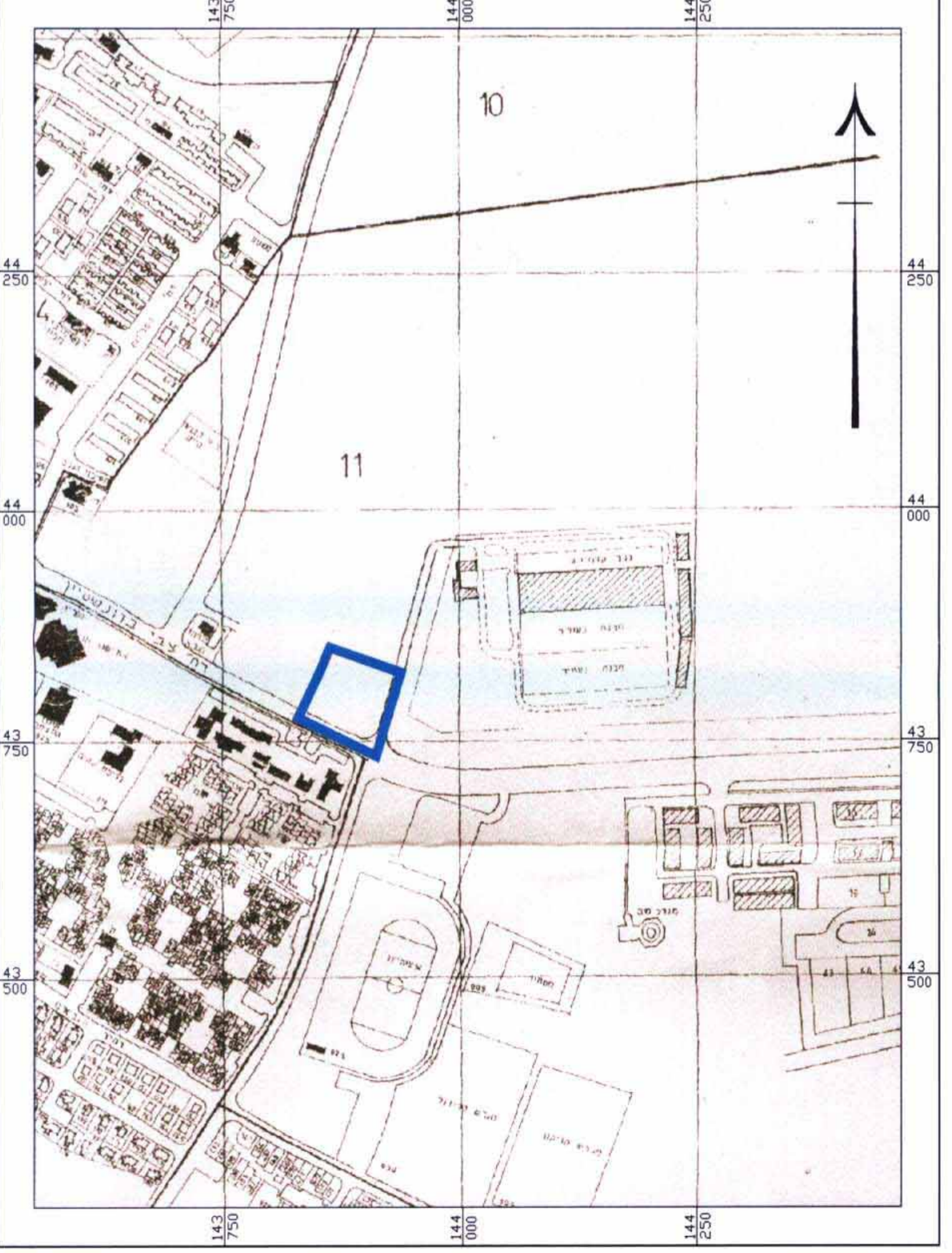
חתימות:

ועדה מקומית ירוחם
 אישור תכנית מס' 1/2001/מק/26
 הועדה המקומית החליטה לאשר את התכנית
 בשיבה מן 26.05.05 ביום 24.05.05

חתימת עורכת התכנית:
 טוביה ויינברגר
 אדריכלות ובניין ערים
 כותל המערבי 14 ב"ש
 רשיון 26059 לטל 28064

חתימת מודד מוסמך:
 שמואל שגל
 מהוד - רח' יהודה הנחותם 4, ב"ש
 רשיון מס' 459

תרשים סביבה ק.מ. 1:500



טבלת שטחים

| מספר מגרש | שטח בדונמים |
|-----------|-------------|
| 903 | 2.642 |
| 904 | 3.171 |
| סה"כ | 5.813 |

טבלת שטחים

| מספר מגרש | שטח בדונמים |
|-----------|-------------|
| 903 B | 5.377 |
| 903 A | 0.436 |
| סה"כ | 5.813 |

06.09.01
 חתימת מודד מוסמך:
 שגל שמואל - רשיון מס' 459

הערות:

שינויים

תאריך

עדין מדידה עפ"י קומא 290801
 שינוי מספר גוש
 05.09.01

שם המסוים: יהל

שם הפרויקט: אזור התעשייה ירוחם
 מבני ציבור מגרשים 903, 904

שם התכנית: תשריט חלוקה

מספר תכנית: 1625-85

קנה מידה : 1:500 תאריך : 04.06.2001
 ערך : בקר
 פרטים : שטרטן ס. אישר

חמכנו:

MAHOD  **מהוד**
 SURVEYING AND ENGINEERING LTD. מדידות ותכנון בניין
 באר - שבע, רח' יהודה הנחותם 4, טל. 08-6288060 פקס. 08-6288070
 תל - אביב, רח' האומנים 7, טל. 03-5615098 פקס. 03-5615247

S.R.Grafica 01.06.02