

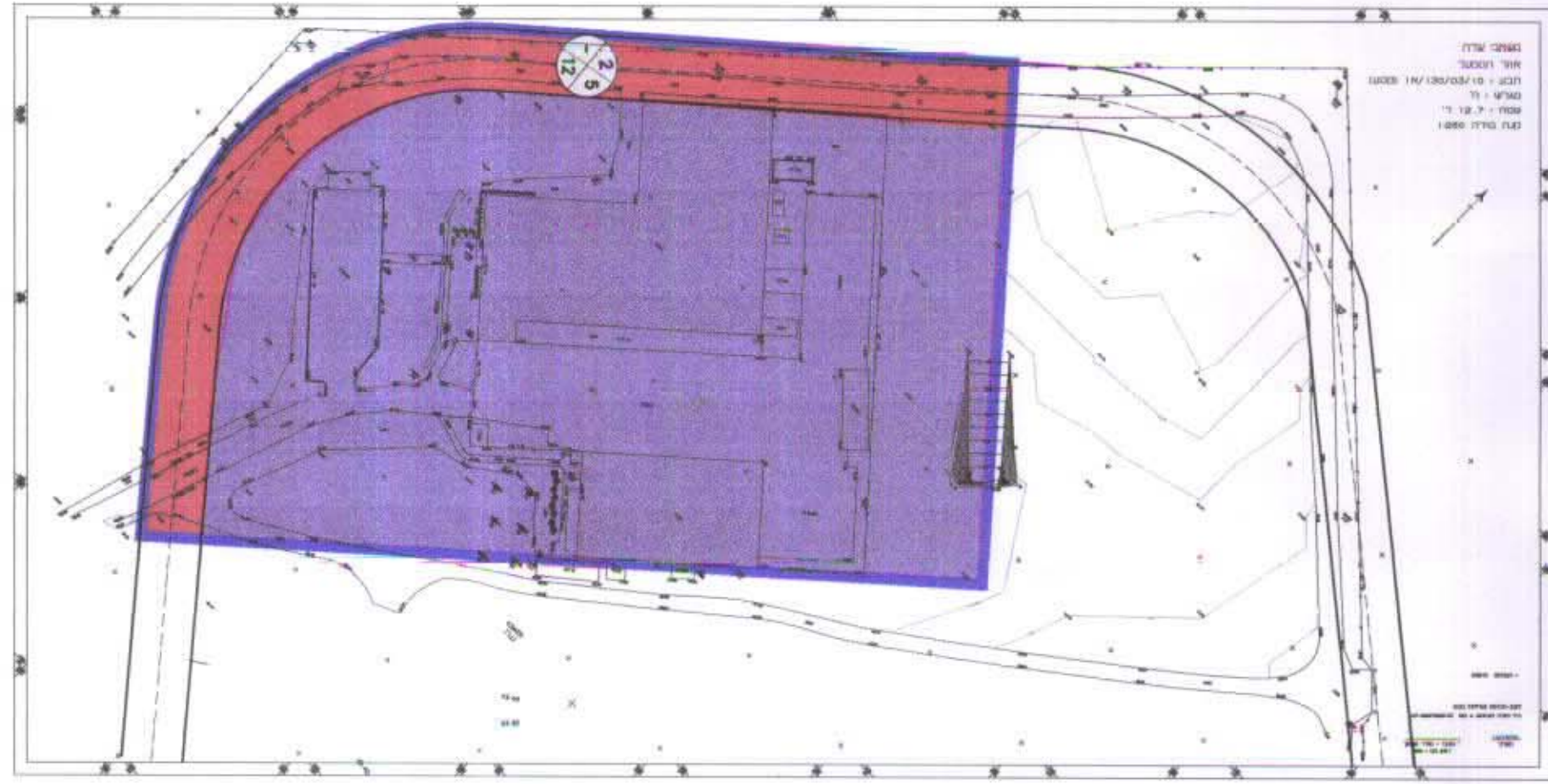
לשכת התכנון תמוז/תש"פ
26-11-2019
מחוז הדרום

מרחב תכנון מקומי 'רמת נגב'
משאבי שדה

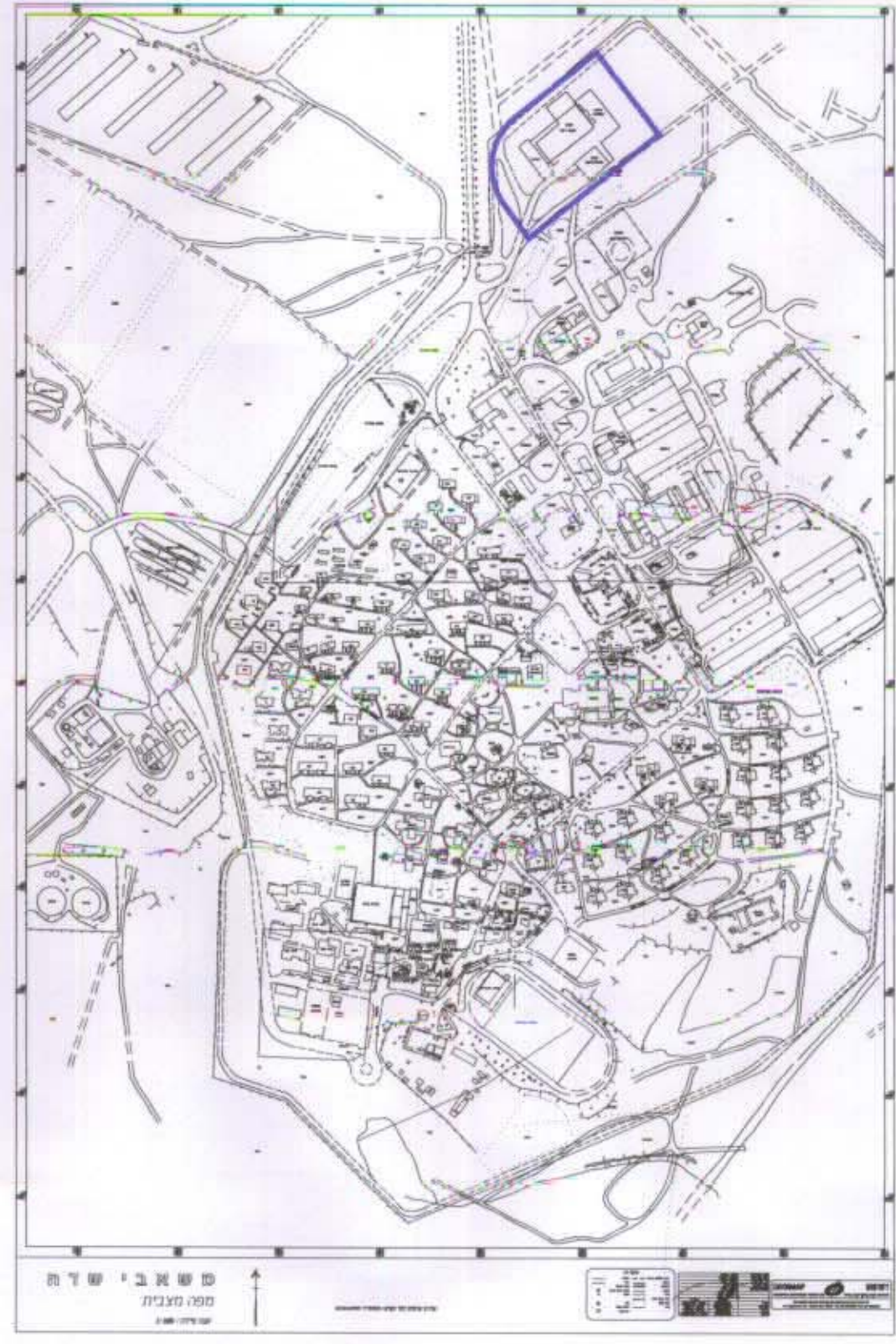
תכנית מפורטת מס' 20/מק/3006/20 המהווה שינוי לתכנית מפורטת מס' 10/03/130/א' שינוי קו בנין ראשי באזור תעשייה משאבי שדה.

- מחוז : הדרום
- נפה : באר-שבע
- מקום : משאבי שדה
- גוש : 38591
- חלקה (קטע) מכביש מס. 2
- שטח התכנית : 15.76 דונם
- בעל הקרקע : מינהל מקרקעי ישראל
- מגיש התכנית : משאבי שדה
- המתכנן : אדריכל מאיר ארד
א.ב. תכנון שכונת איבים
טל: 07-8891232-07 פקס: 07-8891228
- תאריך : ד.ג. חוף אשקלון 79100
27-12-00
- קנה מידה : 1:1250

התכנית כפופה לכל הוראות תכנית 10/03/130 א' לבד מהשינוי המבוקש של קו הבנין בכביש מס. 2 בתכנית זו.

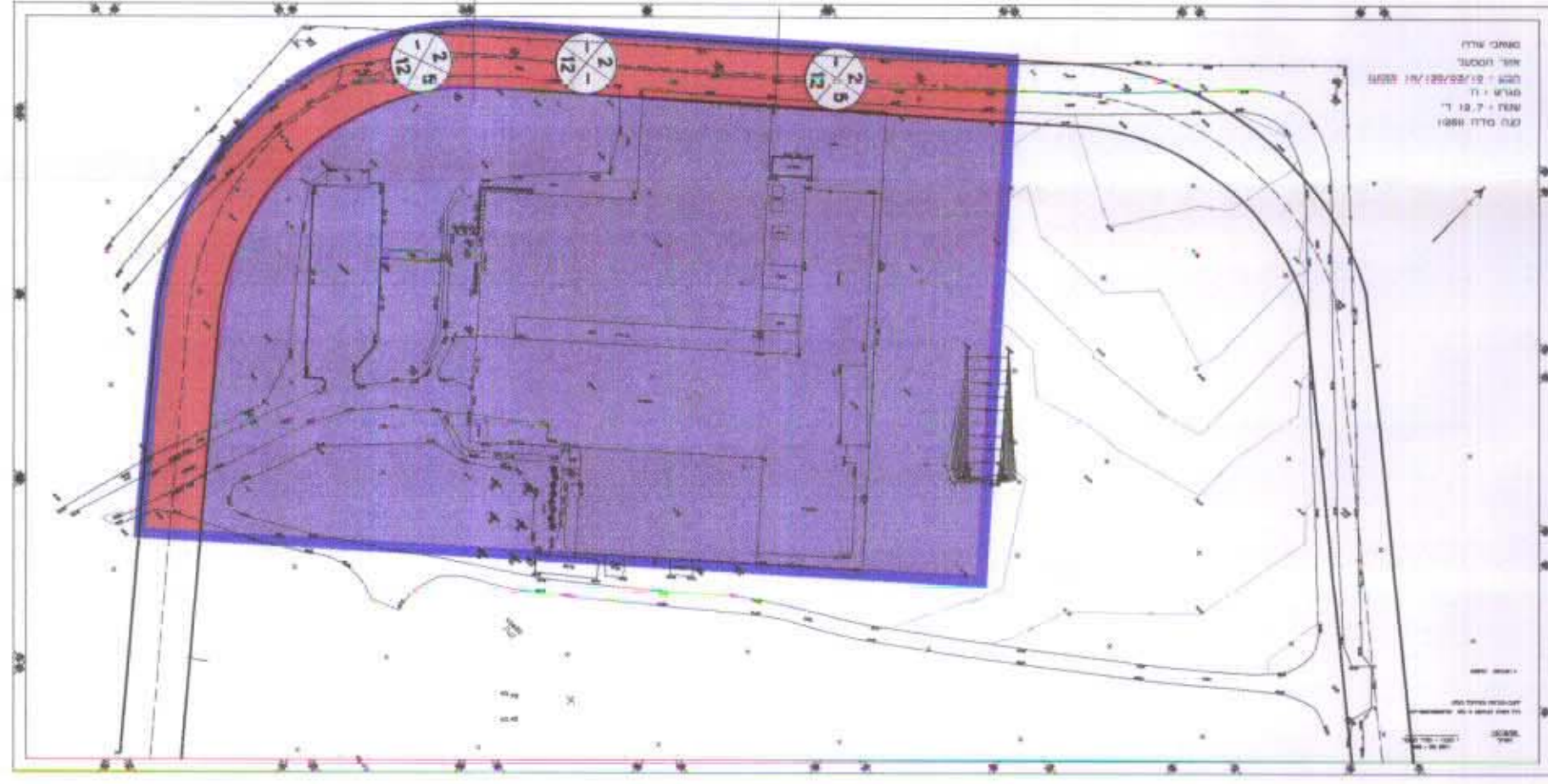


מצב קיים קנה-מידה 1:1250 **מצב קיים**



מפת אתר

מפה מצבית קנה מידה 1:5000



מצב מוצע קנה-מידה 1:1250 **מצב מוצע**

מקרא :

תחום התכנית	■
תעשייה	■
דרך	■
מס' דרך	○
קו בנין	○
רוחב דרך	○

מצב קיים	מצב מוצע
שטח(ד) : 2.0	שטח(ד) : 2.0
שטח(א) : 17.8	שטח(א) : 17.8
שטח(ב) : 12.96	שטח(ב) : 12.96
שטח(ג) : 15.76	שטח(ג) : 15.76
שטח(ד) : 100	שטח(ד) : 100

מאיר ארד-אדריכל
רשומן מס' 39792
ת.ד. 050773720

הועדה המקומית לתכנון ובניה רמת נגב
אישור תכנית מס' 20/מק/3006/20
'יעדה המוקדמת החליטה לאשר את התכנית'
ביום 03.06.2019 מס' 10/03/130/א'

הועדה המקומית לתכנון ובניה רמת נגב
חולעה על אישור תכנית מס' 20/מק/3006/20
מורשמה בליקוט חריטומים מס' 5056
עמוד 1558, כיום 24.7.20

הועדה המקומית לתכנון ובניה רמת נגב
חולעה על אישור תכנית מס' 20/מק/3006/20
מורשמה בעיתון באר 10.08.20
ובעיתון קולנוע 10.08.20
וכעיתון מקומי 10.08.20

קיבוץ משאבי שדה
חתימת בעל הקרקע
12.11.19