

מרחב תכנון מקומי - באר שבע

תכנית מפורטת מס. 15/131/03/5

שינוי לתכנית מפורטת מס. 7/131/03/5

לשכת התכנון המחוזית
מכרז הפנימי-מחוז הדרום
26.03.2002
נתקבל

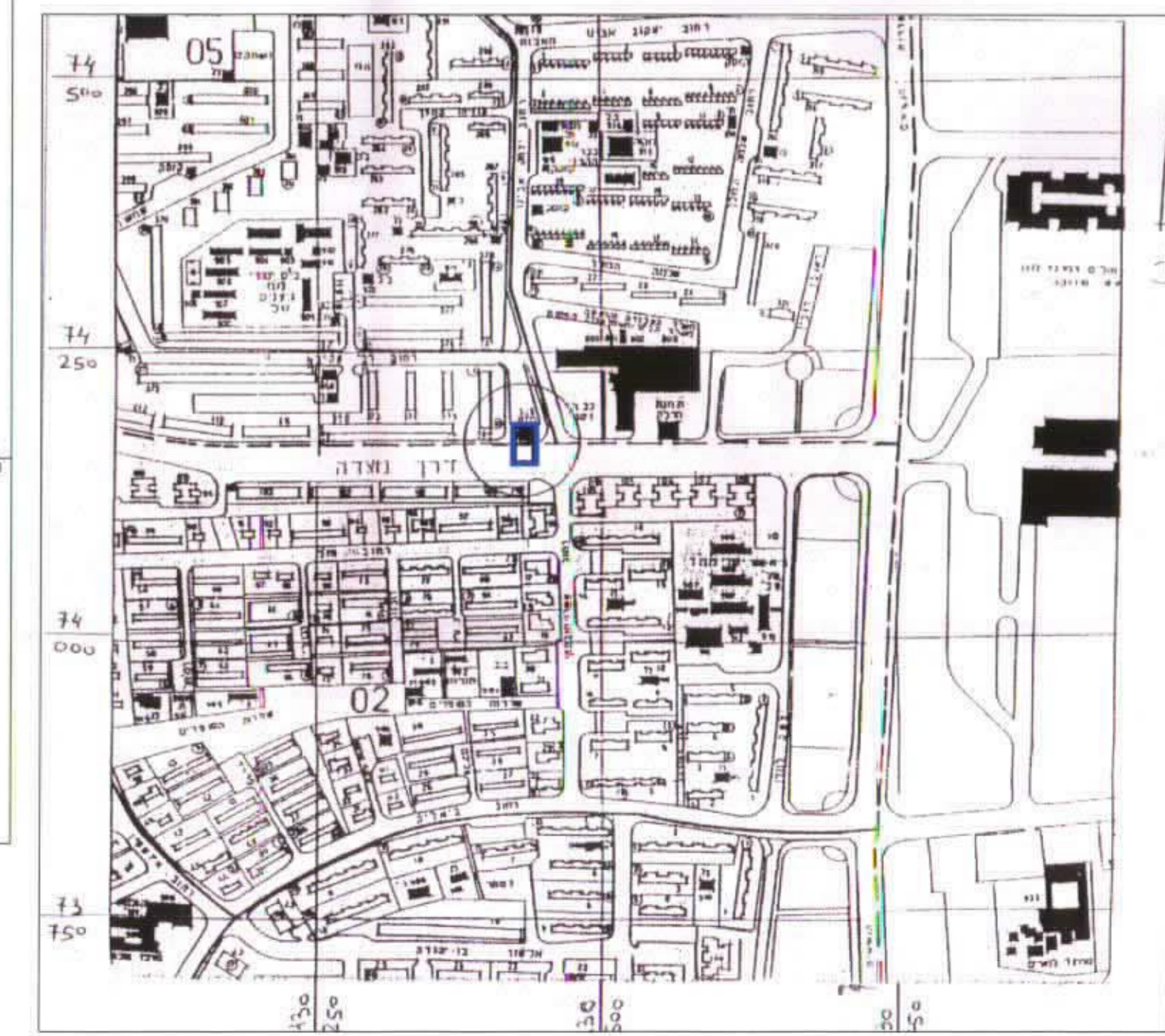
שטח המיועד להקמת מבנה מחזורי דרום
הוקם התכנון והבניה תשכ"ה - 1965
אישור תכנית מס. 50/48 (חלק) 48
התוכנית מס. 50/48
התוכנית מס. 50/48
התוכנית מס. 50/48

מחוז הדרום
נפה באר שבע
מקום באר שבע - 38075
גווש 38075
חלקה 50 (חלק) 48
שטח התכנית 283 מ"ר
מגיש התכנית שלום רוברט ו
בעל הקרקע מינהל מקרקעי
עורך התכנית שרשבסקי מרש אדריכלים בע"מ
ק.מ. 1:250
תאריך 19.06.98 עדכון: 20.05.01 22.10.00 29.11.99

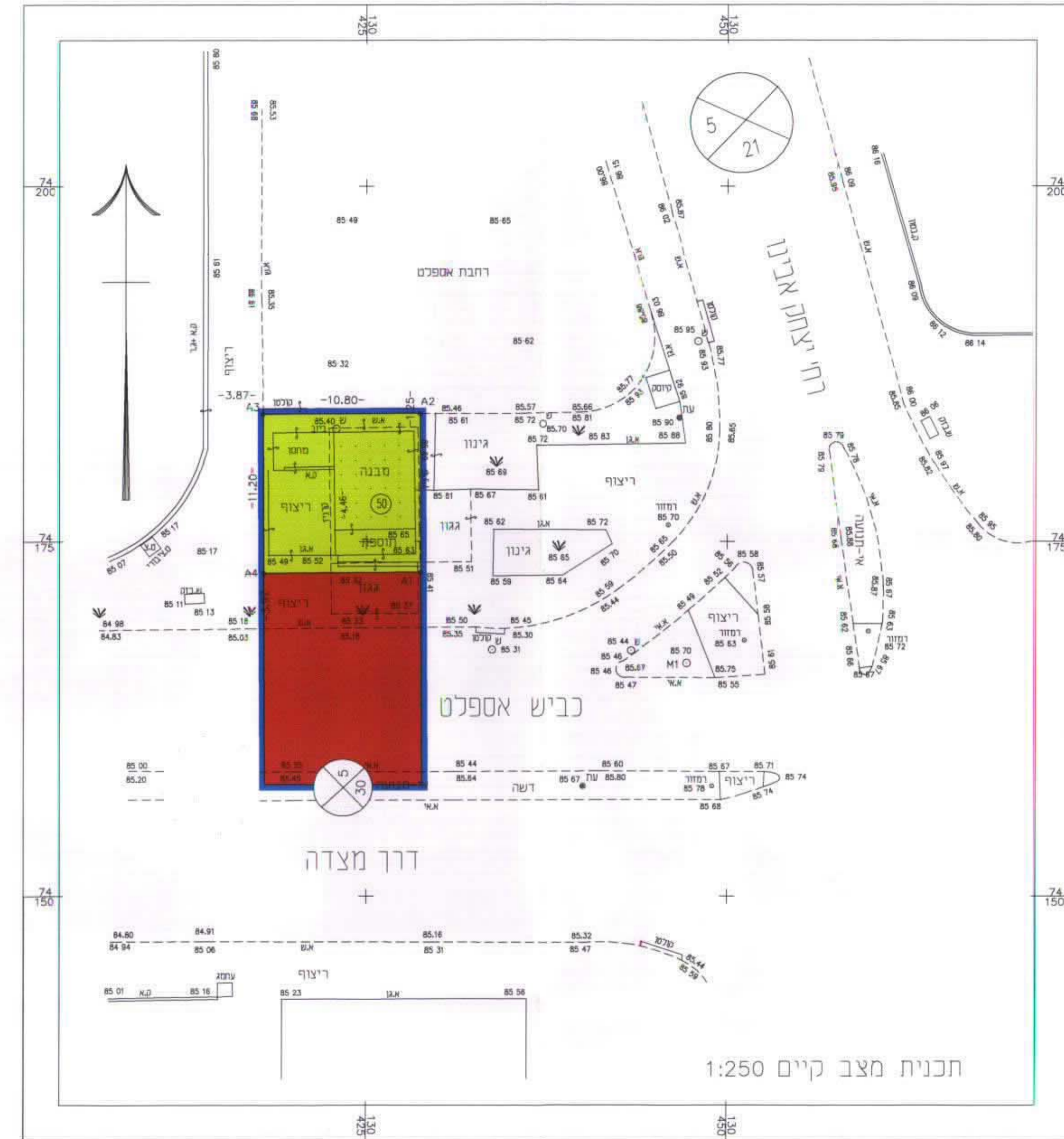
מבליט שמחים

מצב קיים			מצב מוצע		
יעוד הקרקע	השטח במ"ר	האחוז	יעוד הקרקע	השטח במ"ר	האחוז
שטח ציבורי פתוח	121	42.76	יעוד הקרקע	121	42.76
דרך	162	57.24	מסגרת	1	0.34
סולי"כ	283	100.00	השטח במ"ר	283	100.00

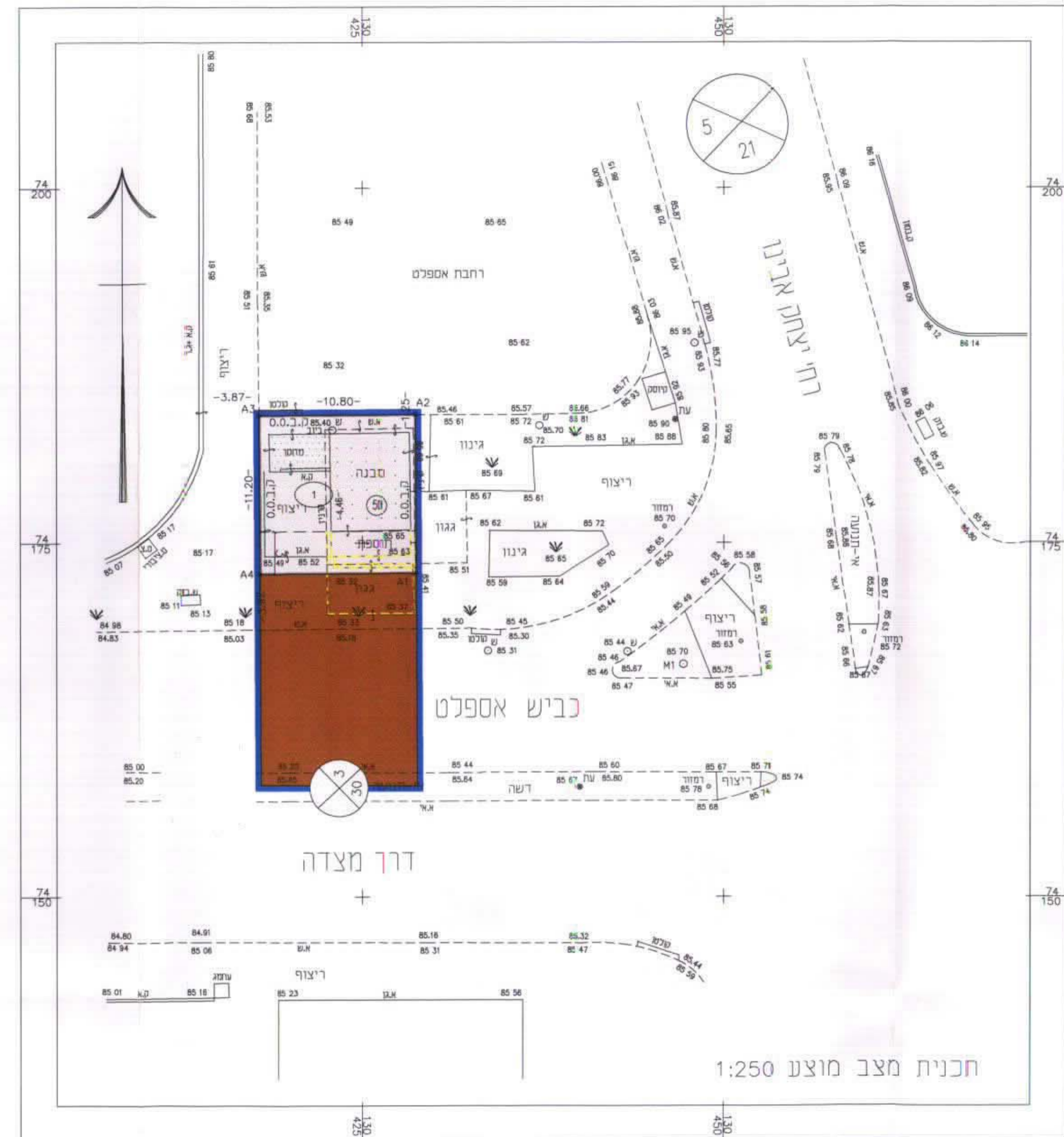
תרשים סביבה



ק.מ. 1:5000



תכנית מצב קיים 1:250



תכנית מצב מוצע 1:250

- הערות
1. שיטת המדידה : פולנית.
 2. מסרת המדידה : תבנוו
 3. התכנית משורה לרשת הכווארדינטות הארצית בנק. 1778א, 2822/ב
 4. התכנית משורה לרשת האבנים הארצית בנק. 1778א, שאובה 286.37 מ'.
 5. לכך הגבוי : בתכנית זו יש להוסיף 00.200 מ' לא לצרכי רשום.

- תכנית מס : מ.ש. 1660
שם נובע : CAJDBS9862\ROBERT
חתימה : משה שמרית - מודד ומסמך
רשיון מס' 455
משרד : הנשיאים 153, ביש
טלפון : 08-6492994
פנס/מודם : 08-6496677
תאריך : 17.05.01, 29.05.98, 21.05.98

מקרא :

- גבול תכנית
- דרך קיימת
- דרך מוצעת
- אזור מסחרי
- שטח ציבורי פתוח
- מבנה קיים
- מבנה כרויסי
- קו בניין
- מס מגרש
- מס הדרך
- קו בנין
- רוחב הדרך
- חתימות
- בעל הקרקע
- מגיש התכנית
- עורך התכנית
- מודד התכנית
- מודד העיריה

שרשבסקי מרש אדריכלים בע"מ
ש"ר ש"ר 21 בעל-שבע 84894
טלפקס 07-6220689, 6272427

19.6.02