

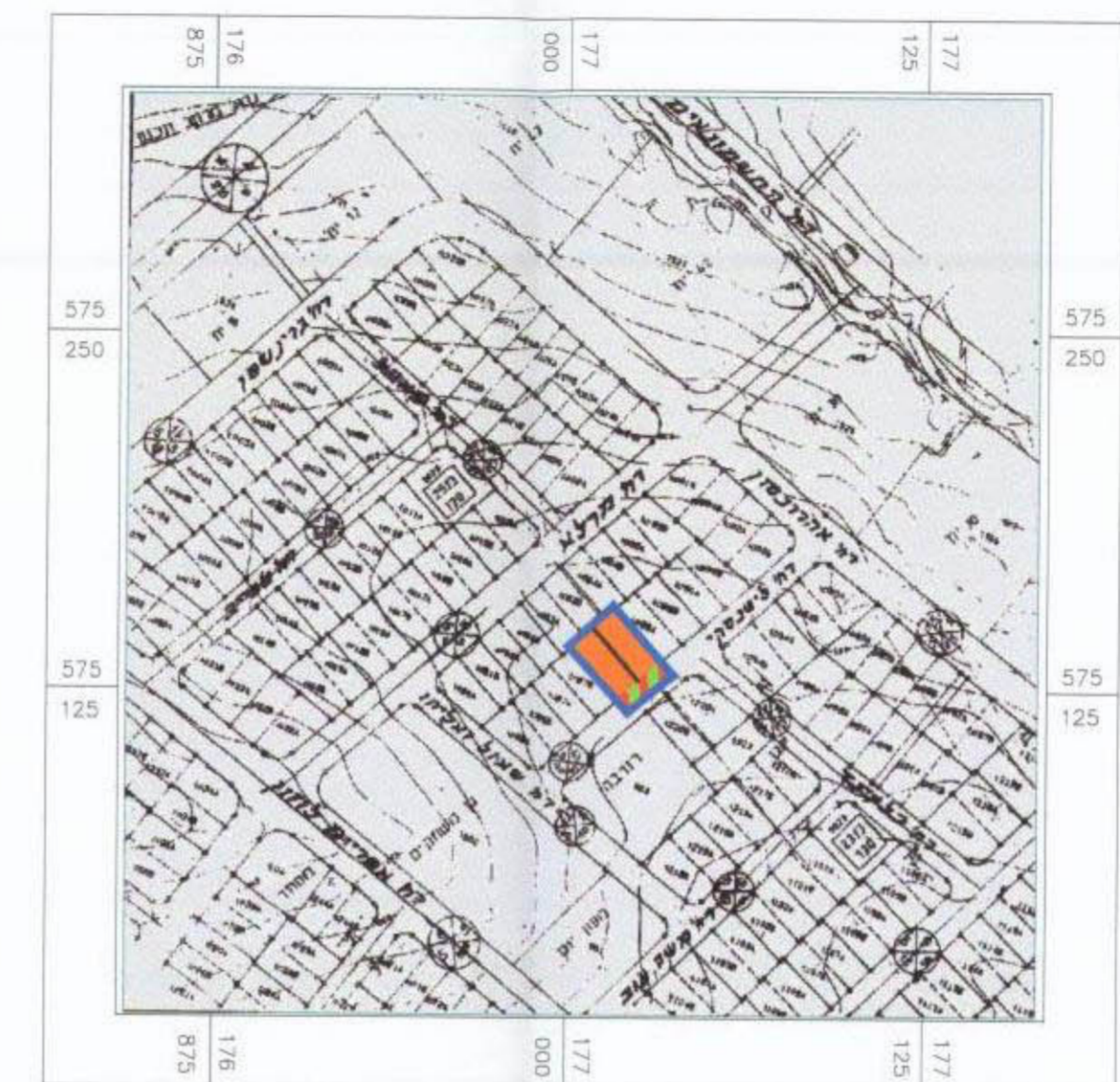
מרחב תכנון מקומי באר שבע
תכנית מפורטת מס' 21/206/03/5
שינוי לתכנית מס' 2/206/03/5

מחוז : לכתב התכנון והתעוזה
 נפה : סניף הנדסה ומעורבות
 מקום : 18.02.2003
 גוש : נתקבל

הדרום : 1088B, 1088A : מגרשים
 סבב מרגלית רח' לישנסקי 12, נווה מנחם, ב"ע. : המגיש
 בעל הקרקע : מ.מ.י., סבב מרגלית, רח' לישנסקי 12, שכל' נווה מנחם, ב"ע.
 עורך התכנית : אדר' רבינוביץ' ויקסור, רח' עבדת 12, ב"ע. טל: 08-6433048
 רשיון מס' 26019
 שטח התכנית : 600.0 מ"ר
 תאריך : מרץ 2000
 יוני 2001
 אפריל 2002
 דצמבר 2002

התוכנית אושרה על ידי ועדת התכנון והתעוזה
 תאריך: 18/02/2003
 חתום: [Signature]
 משרד התכנון והתעוזה

הודעה על אישור תכנית מס'
 מורטמה בילקוש הפרסומים מס'
 מיום: 6/4/03

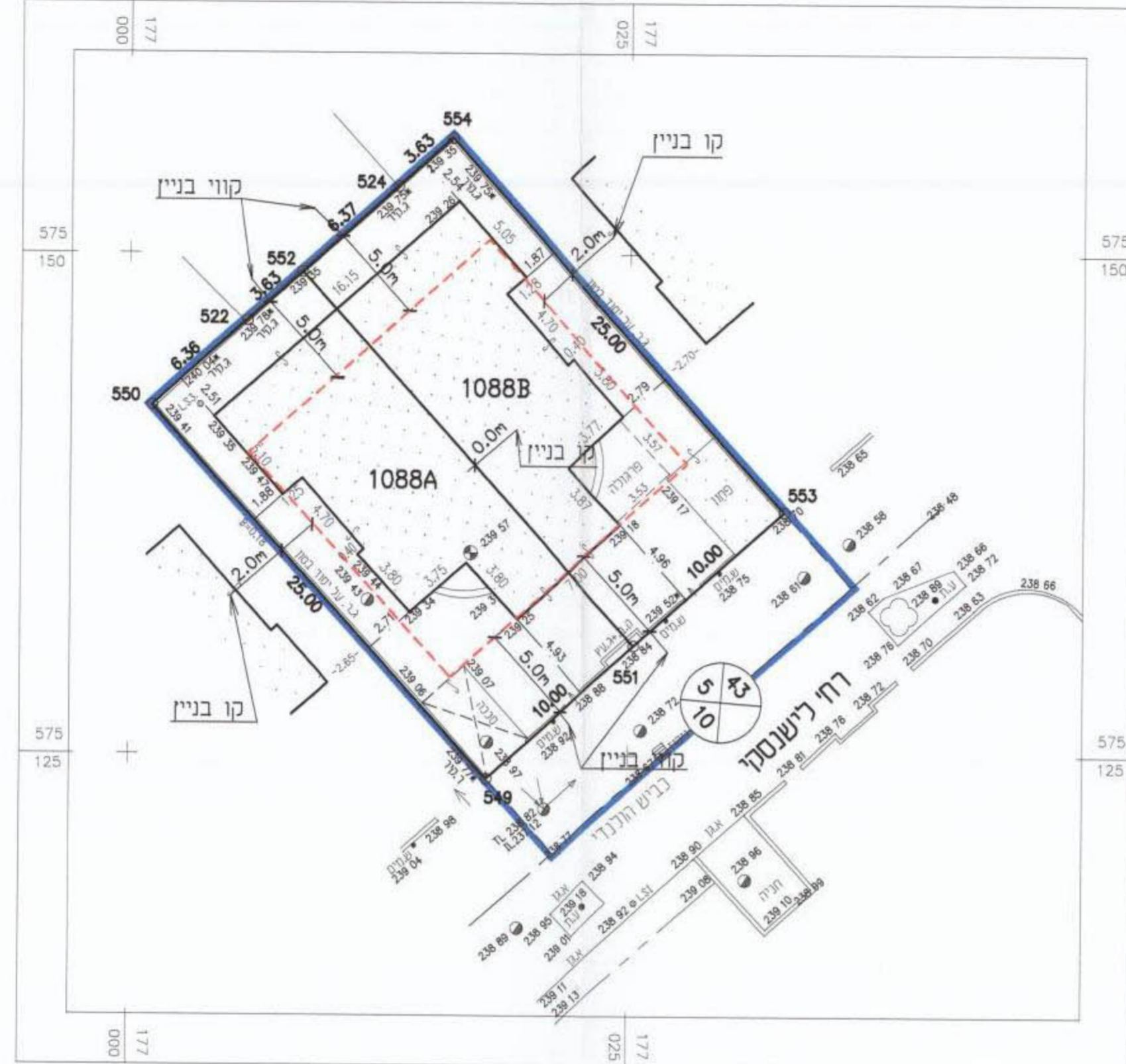


אזור מגורים א'
 דרך משולבת

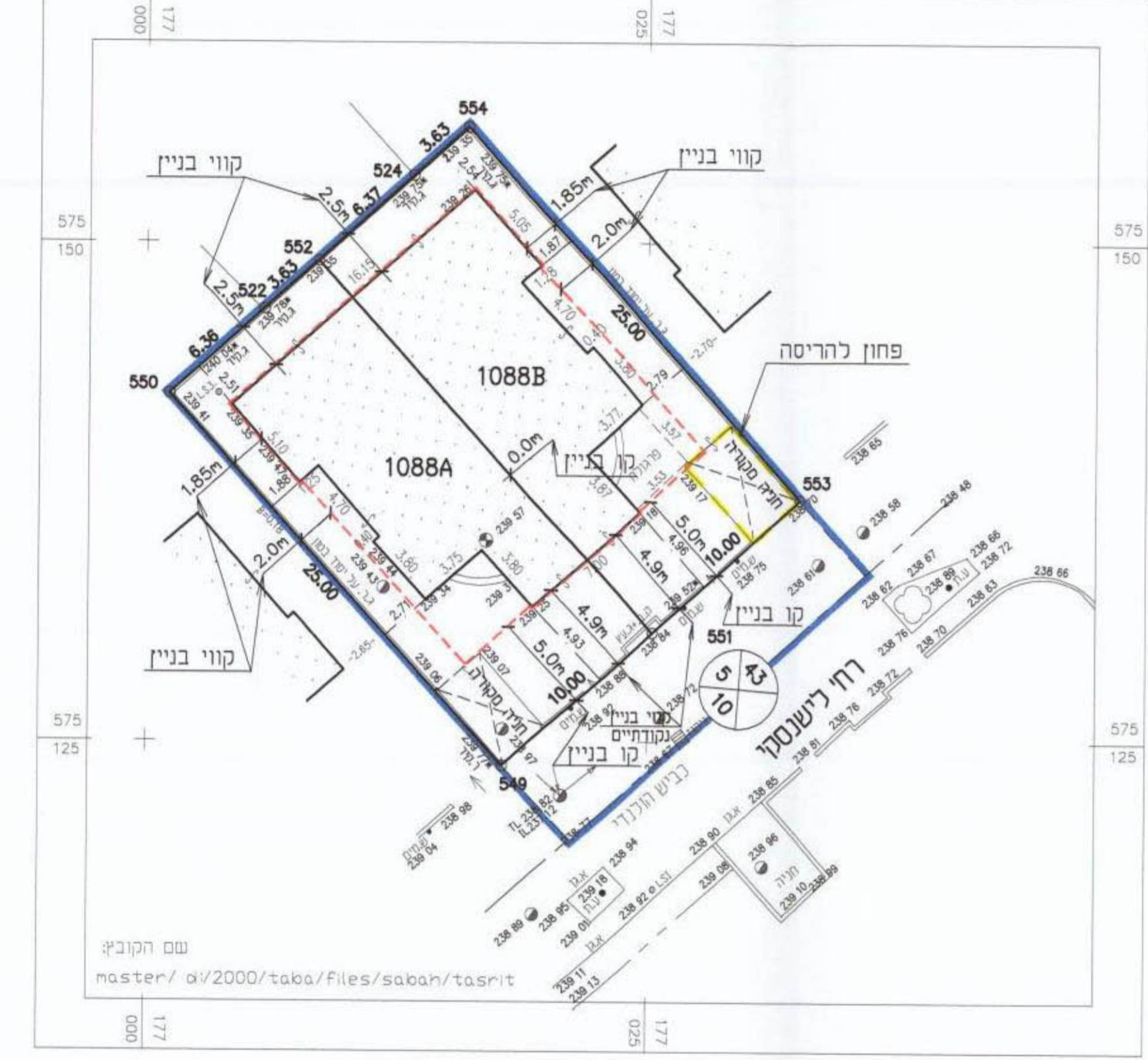
תרשים טביבה קנ"מ 1:2500

טבלת שטחים (מצב קיים / מוצע)

מס' מגרש	היעוד	שטח (מ"ר)	%
1088A	מגורים א'	250.0	42
1088B	מגורים א'	250.0	42
	דרך משולבת	100.0	16
	סה"כ	600.0	100



מצב קיים קנ"מ 1:250



מצב מוצע קנ"מ 1:250

15/10/02
 חתימת מורד' מוסמך
 אברהם גולדנברג
 מהנדס אזרחי ומודד מוסמך
 רשיון מס' 299
 רח' צפצפה מס' 6
 עומר, 84965
 טל: 07-6232117
 פקס: 07-6278795

חתימת עורך התכנית

חתימת בעל הקרקע

חתימת המגיש

מקרא

גבול התכנית
 מבנה קיים
 להריסה
 מספר מגרש