

משרד התכנון והבניה
התכנון והבניה תשס"ו
24/06/06
Algalal
2003

מרחב תכנון מקומי באר שבע
תכנית מפורטת מס' 24/206/03/5
שינוי לתכנית מס' 152/במ/5

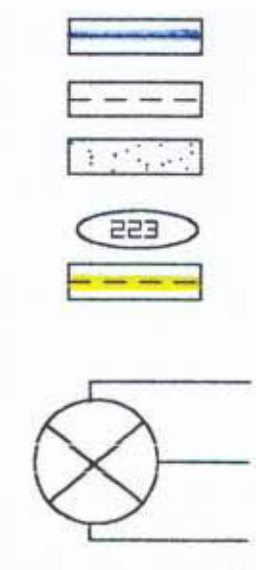
Algalal
5187
Algalal
2003

מחוז : יהודה
נפה : באר שבע
מקום : באר שבע
גוש : 38404 (בהסדר)
חלקה : 11 ארעות
בעל הקרקע : מנהל מקרקעי ישראל
שטח התכנית : 670 מ"ר
מגיש התכנית : פנחס נתן
עורך התכנית : אדרי' זריק רמזי בניין רסקו 26 ב"ש 6281029
ק.מ. : 1:250
תאריך : 2003

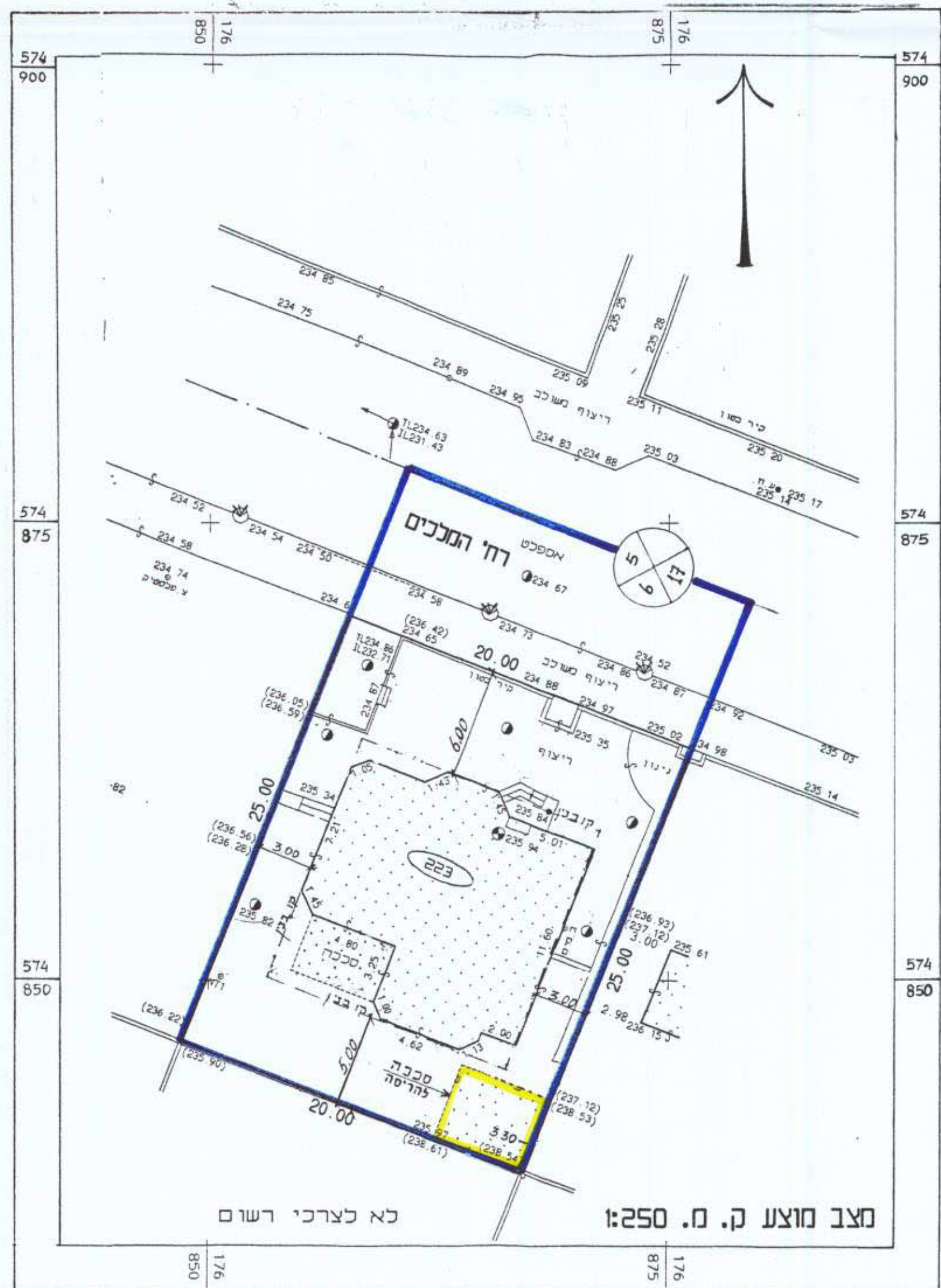
לשכת התכנון והבניה
משרד הפנים
20.03.2003
נתקבל

טבלת יעודי קרקע מצב קיים/מוצע.

יעוד	מס' מגרש	שטח מגרש	אחוזים
מגורים א'	223	500	74.63
דרכים	170	25.37	
הר"ב	670	100	



מקרא:
גבול התכנית:
קו בניין:
מבנה קיים:
מס' מגרש:
מבנה להריסה:
מס' דרך
קו בניין
רוחב הכביש

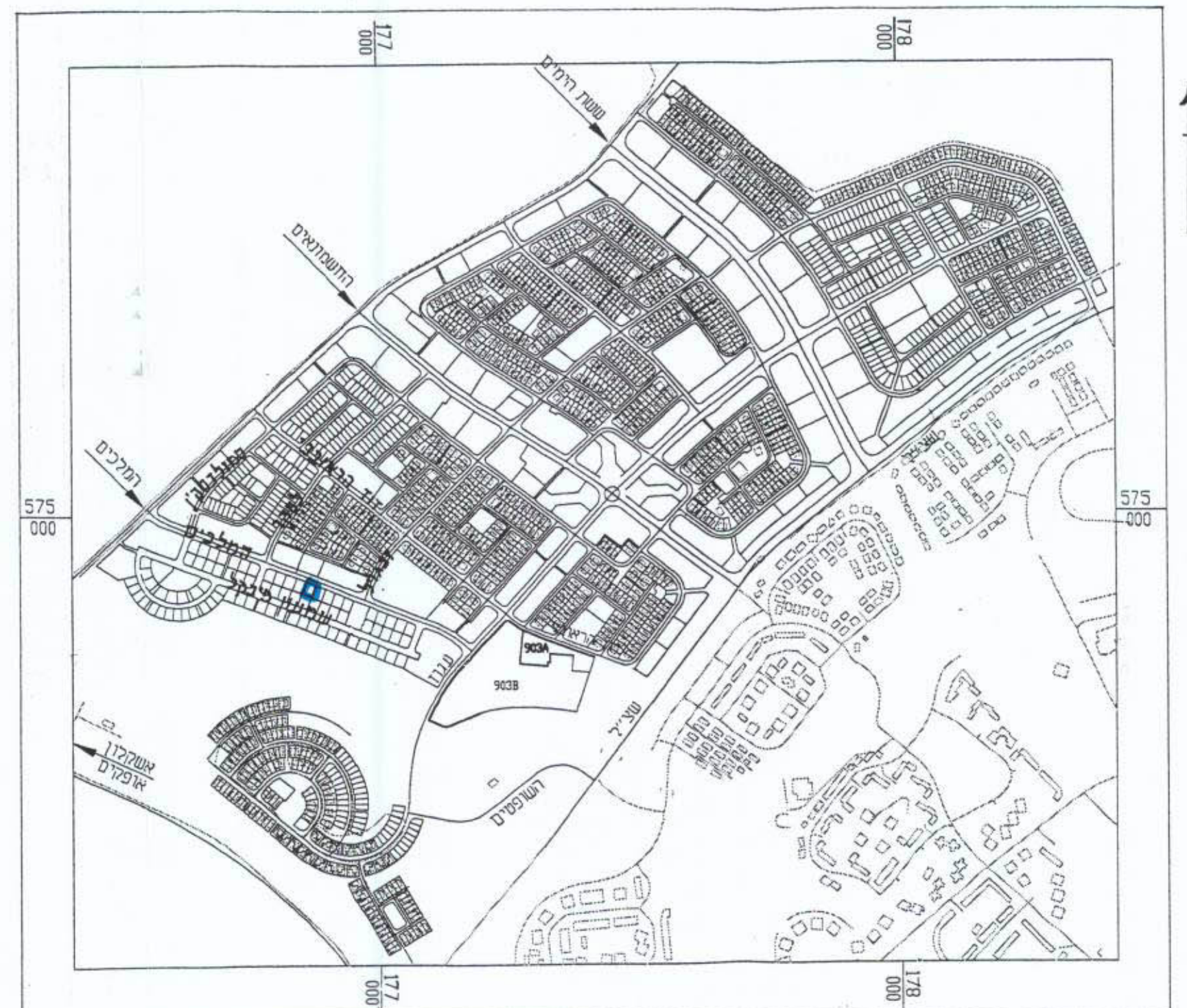


עבדן זאבי
9/1/2002

אברהם גולדנברג
מזרח מוסמך ומנהל אזורי
רשיון מס' 299
רח' צפופה מס' 6
עובד 84965
טל. 07-6232117
פוליסה 07-6232117
תאריך : 22.02.2000

אברהם גולדנברג
מזרח מוסמך ומנהל אזורי
רשיון מס' 299
רח' צפופה מס' 6
עובד 84965
טל. 07-6232117
פוליסה 07-6232117
תאריך : 22.02.2000

חרשים סביבה ק.מ. 1:10000



חתימת יעודי הקרקע
חתימת בעל הקרקע
חתימת מנהל מקרקעי ישראל