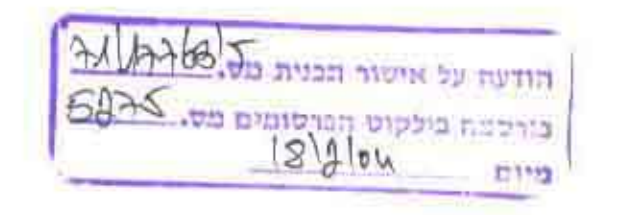


ג.ו. 5/23/177/03/5 היטה בצל 6



שנת תשנ"ב
11.11.02
נתקבל



טבלת עוממים

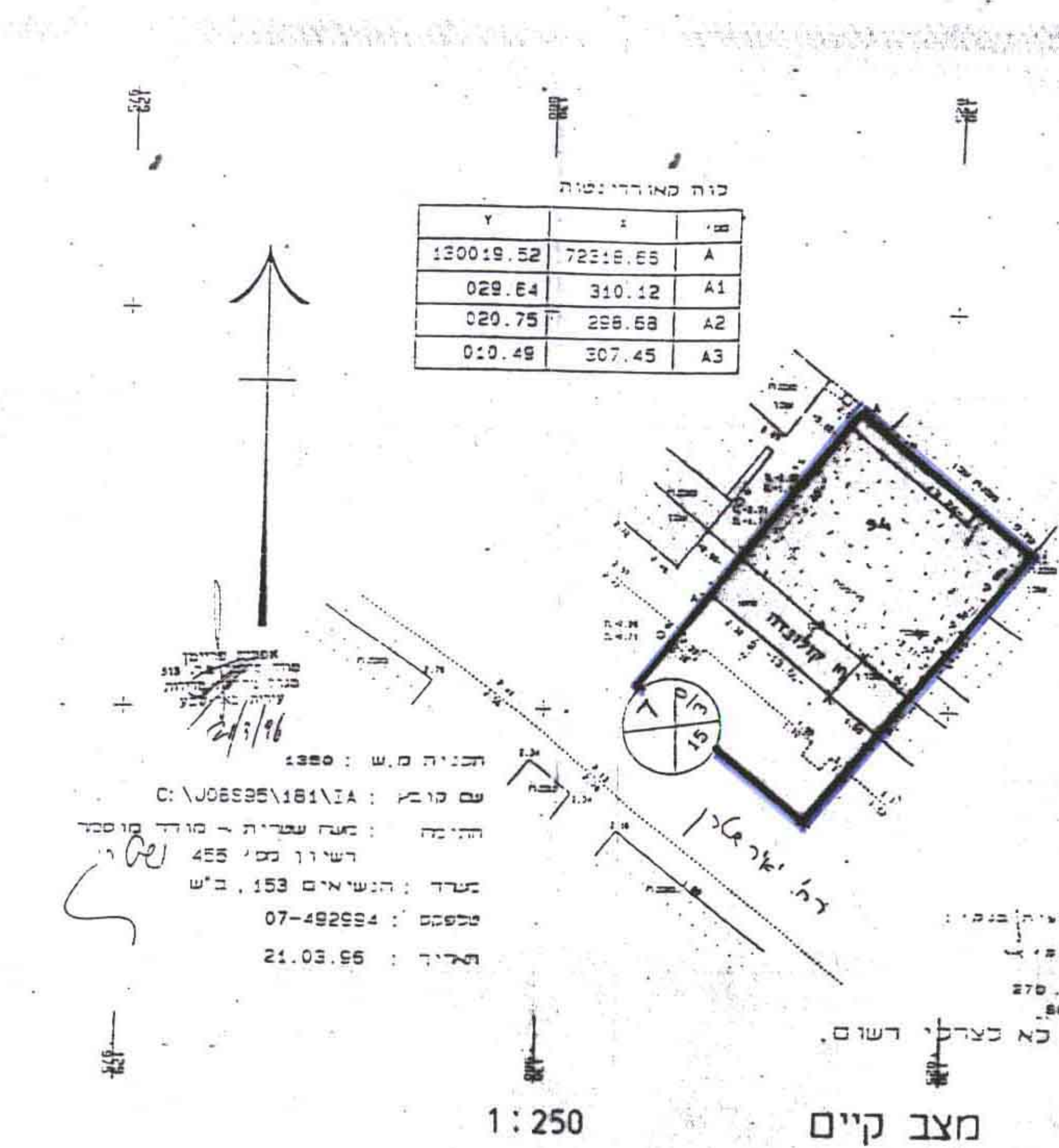
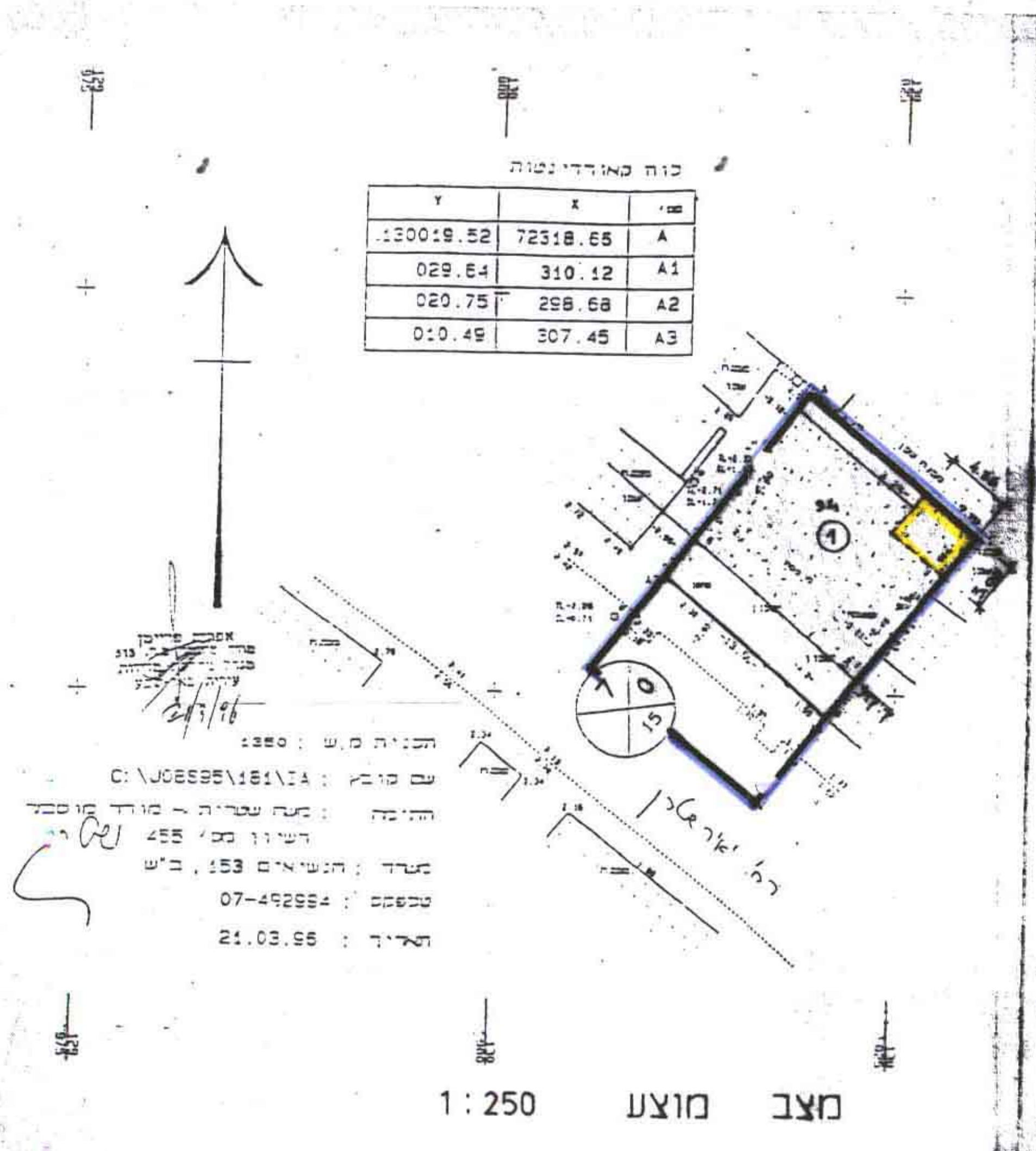
יטוד קרקע	מצב קיים מ"ר	מצב מוצע מ"ר
אזור מסחרי א' (מגרש מס' 7)	193	193
דרך מס' 7	101	101
סה"כ	294	294

מרחב תכנון מקומי באר-שבע
עיר עתיקה
תכנית מפורטת מס' 5/177/03/5
שינוי לתכנית מפורטת מס' 5/177/03/5

מחוז: הדרום
נפה: באר-שבע
מקום: באר-שבע רח' יאיר עשרון מס' 38
גוש: 38002
חלקה: 94
שטח התכנית: 294 מ"ר

בעל הקרקע: מנהל מקרקעי ישראל
עורך התכנית: אדר' ארונס אלכסנדר
יזום התכנית: עוקרון ווידל חברה לבנין והשקעות/6973/1998
חאריך: אוגוסט 1996, יוני 1997, מרץ 1998

חתימת עורך התכנית: חתימת בעל הקרקע: חתימת יוזם התכנית



- מקרא:**
- גבול התכנית
 - רוחת דרכים
 - ⊗ מס הדרך
 - ⊕ רוחב הדרך
 - קו בנין
 - מס המגרש
 - ▨ מבנה קיים
 - מבנה להריסה

1. יזום התכנית: 11/02/02
2. עורך התכנית: 24/05/02
3. תכנית מפורטת: 24/05/02
4. תכנית מפורטת: 27/05/02
5. תכנית מפורטת: 27/05/02
6. תכנית מפורטת: 27/05/02