

תכנית מפורטת מס' 94/107/03/5
שינוי לתכנית מפורטת מס' 62/107/03/5

מחוז : הדרום
נפה : באר-שבע
מקום : שכ' א', באר-שבע, רח' השומר (בי"ש בר-אילן)
גוש : 38025 ח"ח 56 (בהסדר)
מגיש התכנית : בתיה נגר (ת.ז. 005683149) רח' השומר 7/4 ב"ש נתקבל
בעל הקרקע : מנהל מקרקעי ישראל, עיריית באר-שבע
עורך התכנית : אד"ר צבי דרדיקמן (רשיון מס' 8946) רח' הנבל 4, ירושלים 97500
שטח התכנית : 0.587 דונם
תאריך : אוגוסט 2003
13-02-2004

גאודע-ניחול ומידע מקרקעין ונסכים בני"מ
אימות אישור
אשורה לתוקף ע"י ועדה
סמ' חתימה

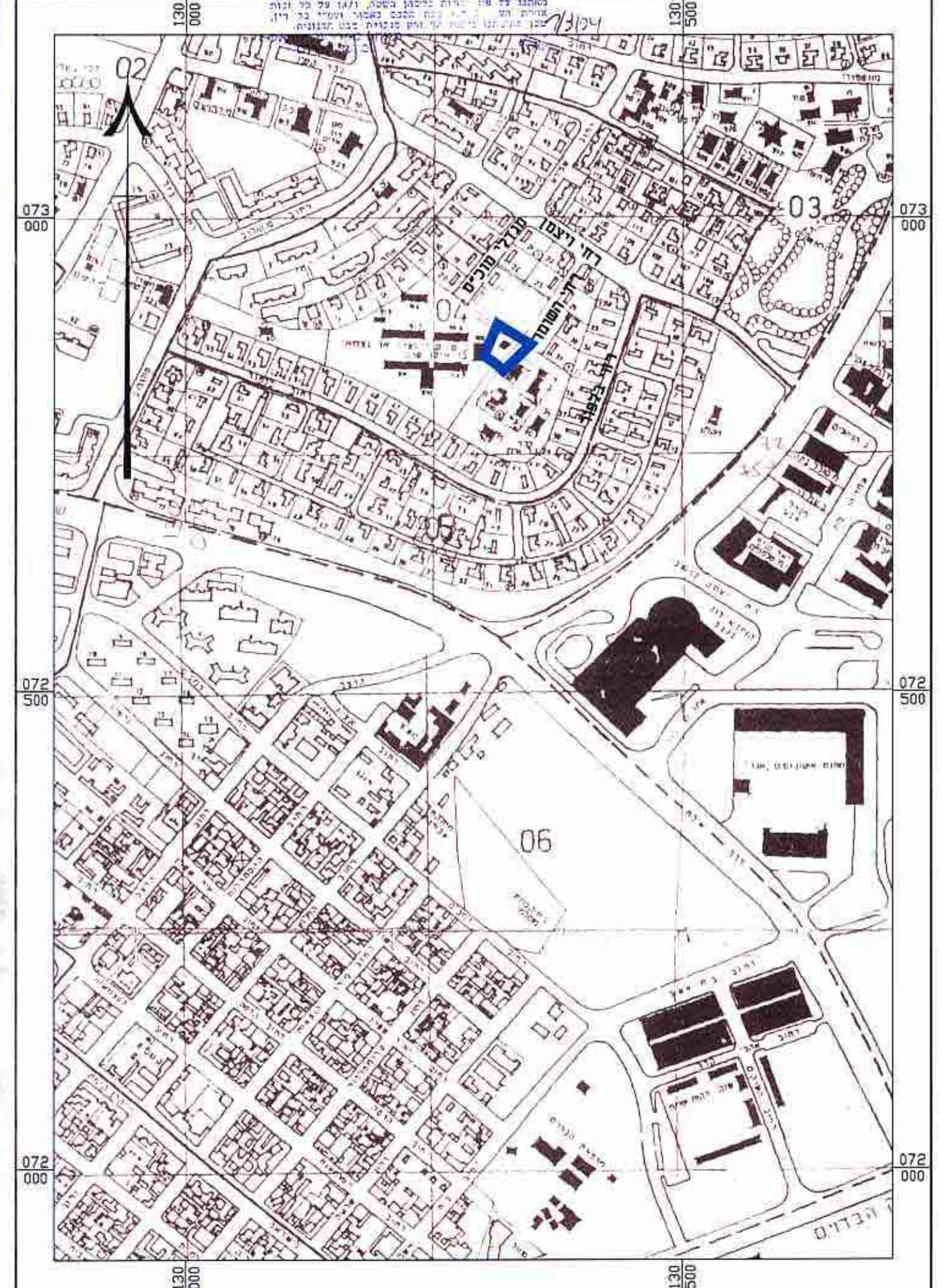
מקרא:

- גבול תכנית
- שטח לבניני ציבור
- אזור מגורים א'
- דרך משולבת קיימת
- דרך משולבת מצענת
- דרך לביטול
- מבנה קיים
- מבנה להריסה
- קו בנין
- מספר מגרש
- מס' הדרך
- קו בניין (מ')
- רוחב הדרך (מ')

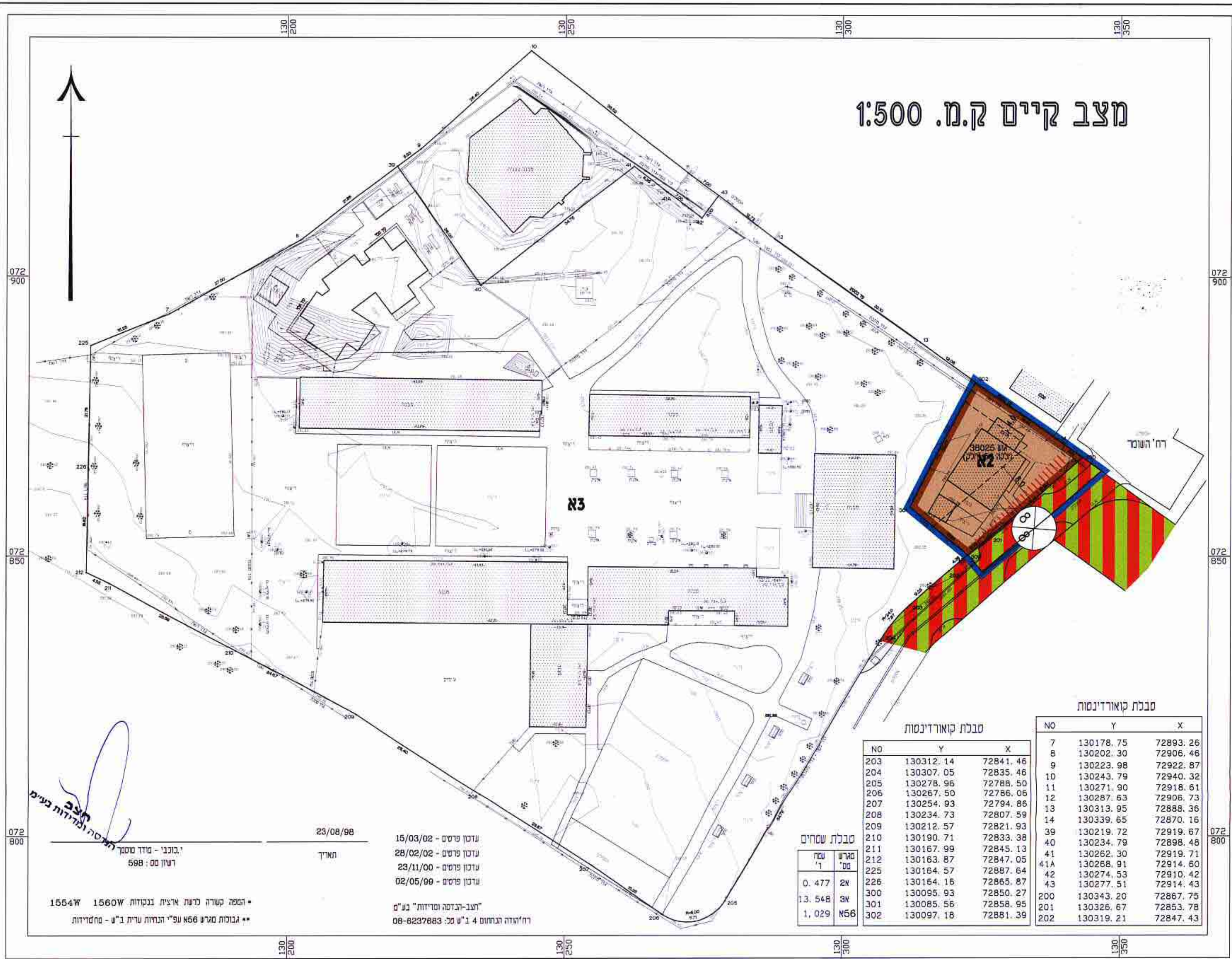
94/107/03/5
21/01/04
הודעה על אישור תכנית מס' 94/107/03/5
כורסמה פולקסטר תמ"מ/תכ"מ/תכ"מ
15/1/04
ע"י ועדה
תאריך: 15/1/04
מנהל מקרקעי ישראל

חתימת עורך התכנית
חתימת מגיש התכנית
חתימת מודד חוסמת

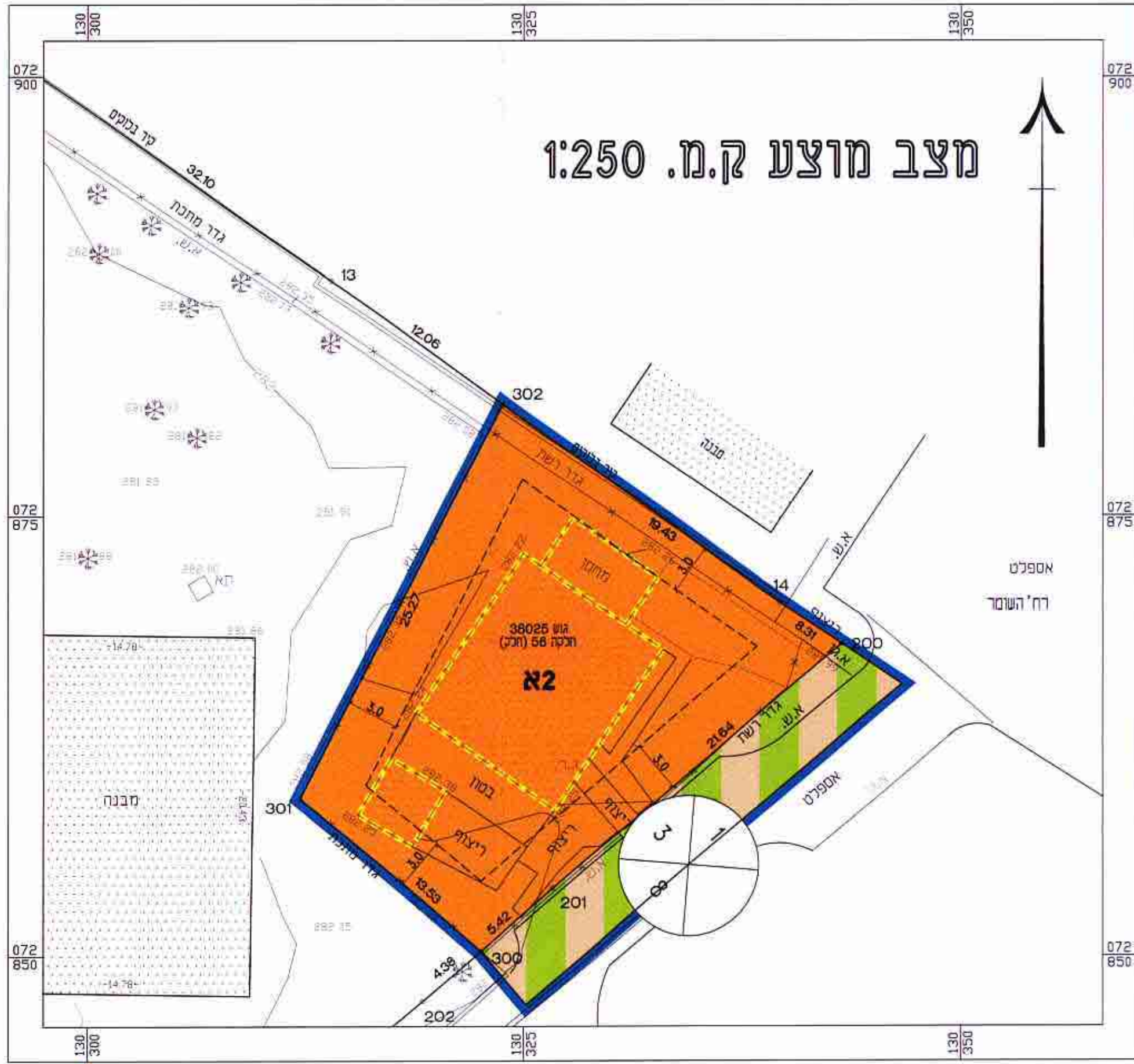
תרשים סביבה



מצב קיים ק.מ. 1:500



מצב מוצע ק.מ. 1:250



טבלת מגרשים ויעודי הקרקע

מצב מוצע	מצב קיים	מספר מגרש	יעוד הקרקע
שטח באחוז	שטח בדונם	שטח באחוז	שטח בדונם
-	-	81.26	0.477
81.26	0.477	-	-
18.74	0.110	18.74	0.110
100.00	0.587	100.00	0.587