

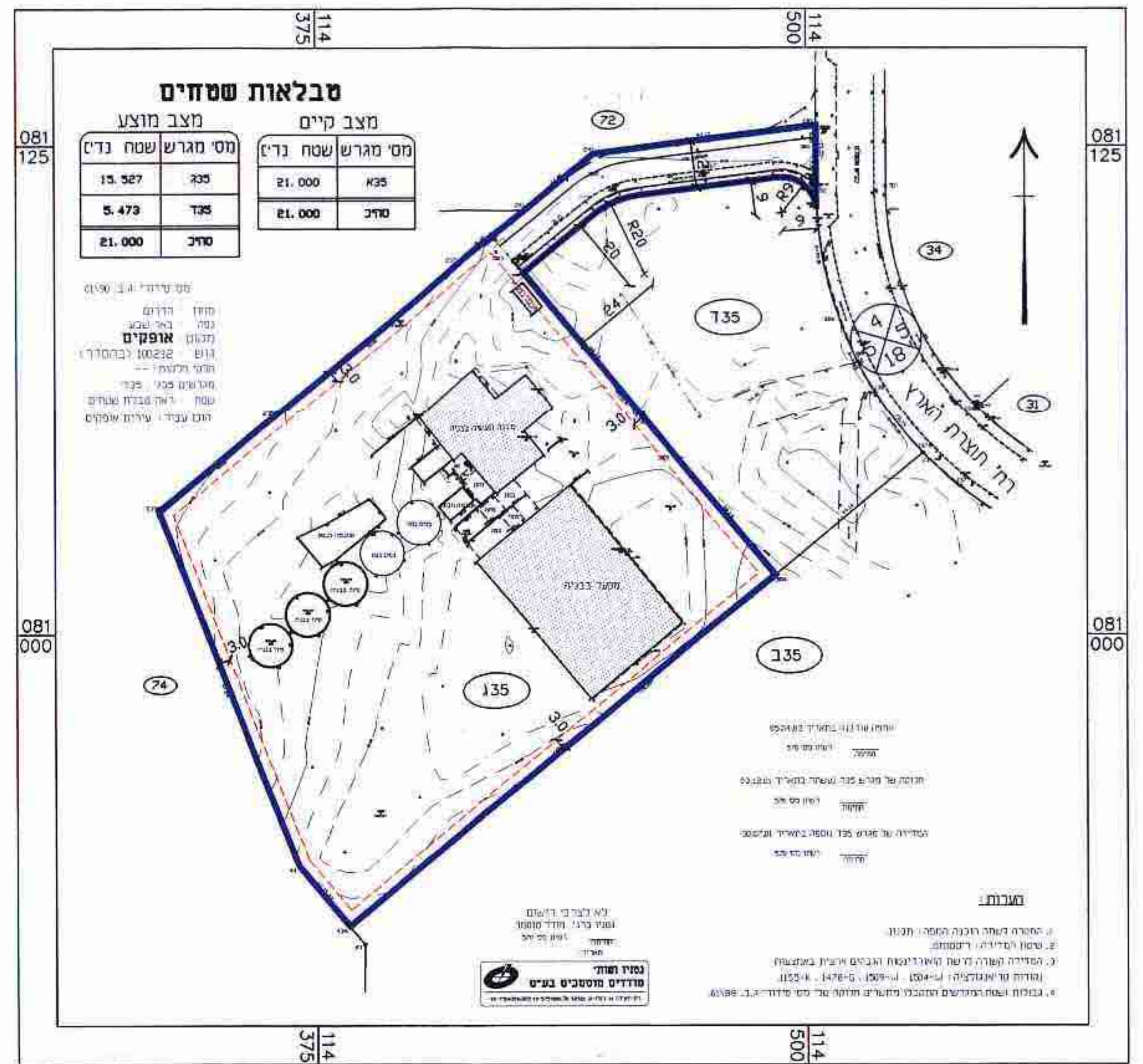
1:1250

גאודעז-ניהול ומידע מרקעון ונכסים בע"מ
אימות אישור
אושרה לתוקף ע"י ועדה
שם חתימה

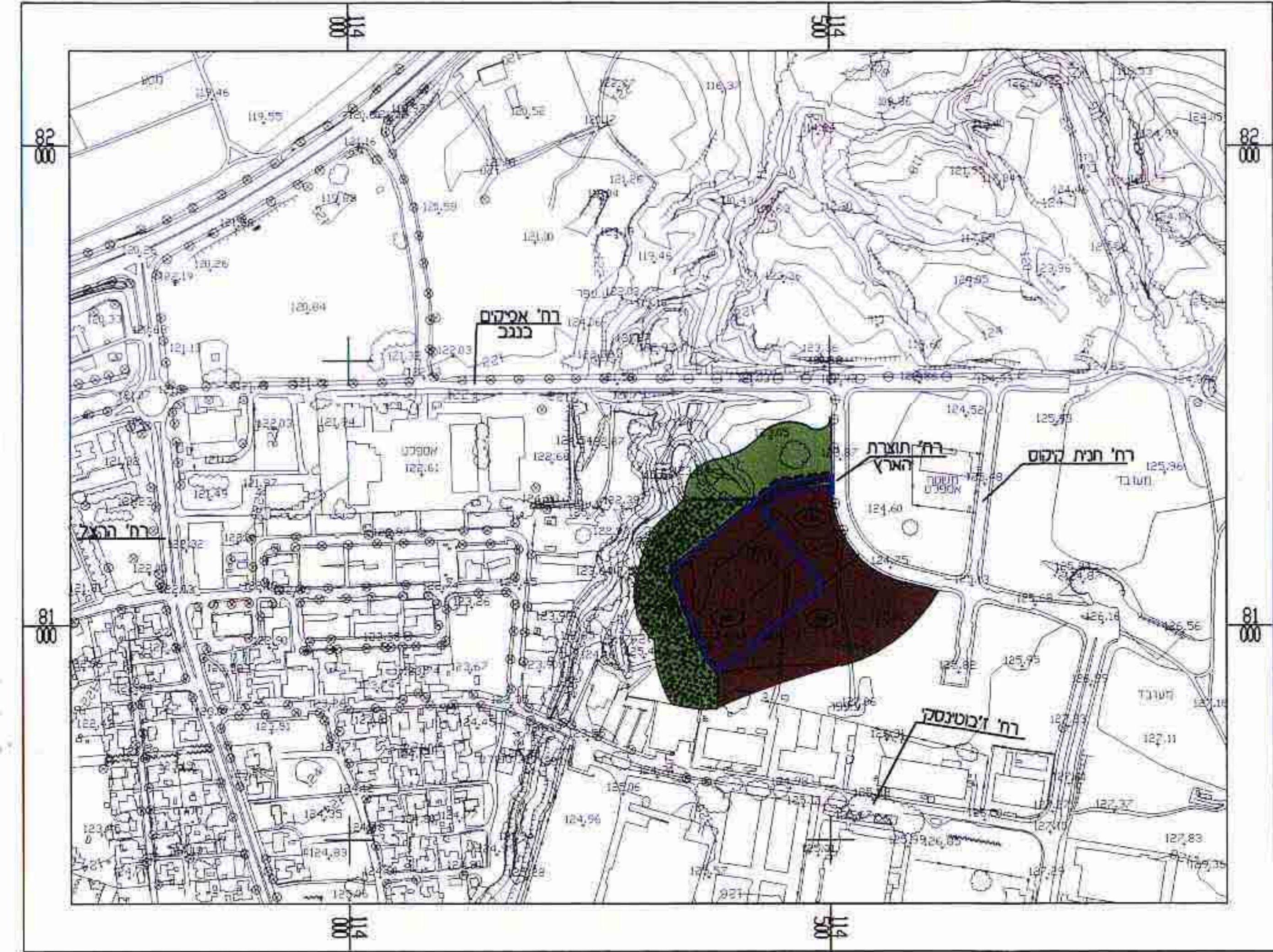
הודעה על אישור תכנית מס, 125/03/23
כורסמה בליקוט הפרסומים מס. 589
מיום 28/7/04

מנהל מקרקעי ישראל
מחוז המרכז
מס' תכנית: 125/03/23
תאריך: 25.01.2004
תקבל

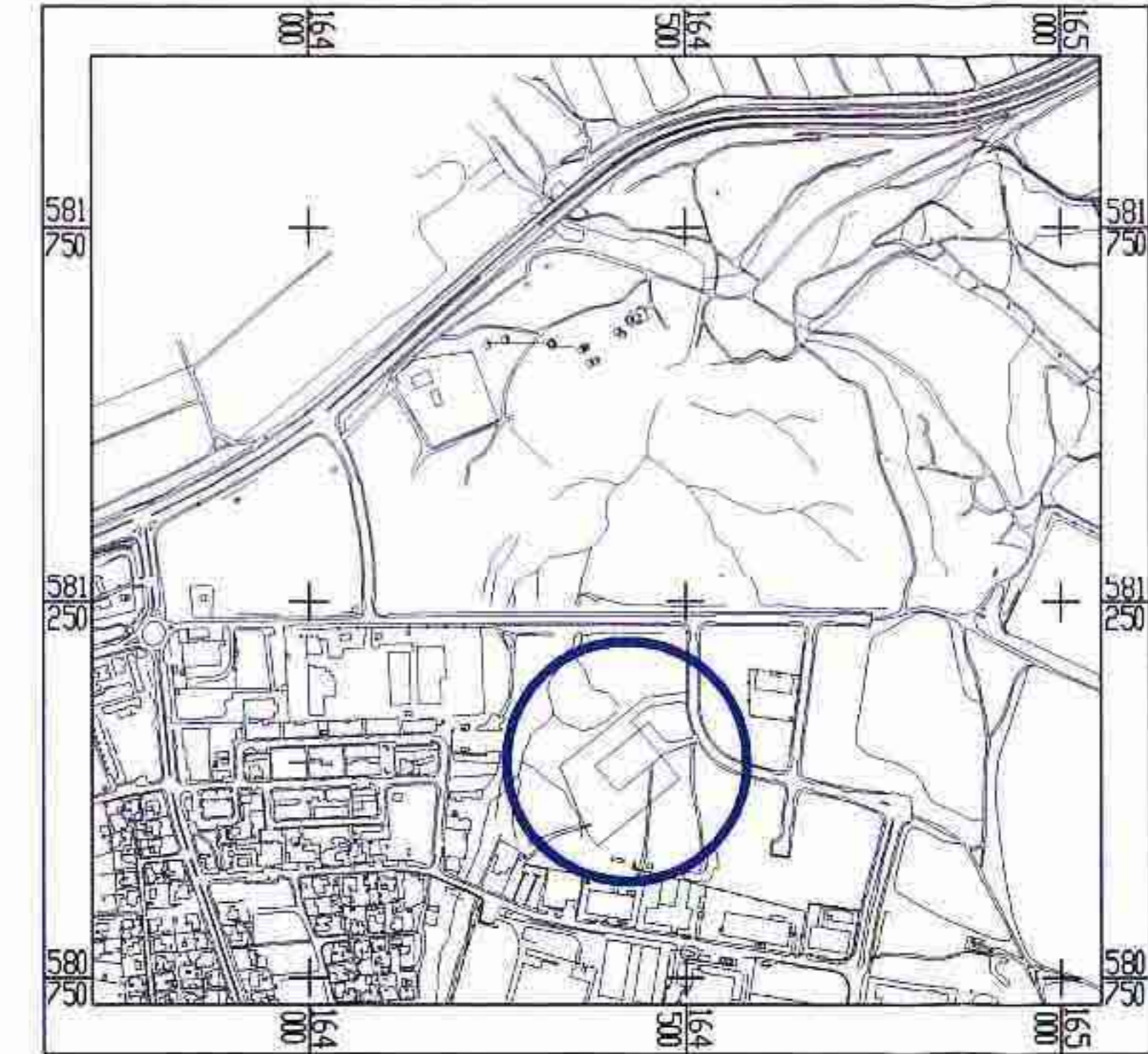
מס' התכנית: 125/03/23
תאריך: 25.01.2004
תקבל



מצב קיים ומוצע ק"מ 1:1250



תרשים מקום ק"מ 1:5,000



תרשים סביבה ק"מ 1:10,000

- גבול תעשייה
- שצ"פ
- שטח יעור
- גבול שטח עתיקות
- גבול תכנית
- גבול מגרש
- קו בניין
- מס' מגרש

מרחב תכנון מקומי אופקים
תכנית מפורטת מס, 125/03/23
שינוי לתכנית מס' 23/ בת 45/

ק"מ 1:1250

מחוז: הדרום
נפה: באר-שבע
מקום: אופקים, א. תעשייה
גוש: 100212 (בהסדר)
שטח התכנית: 15.53 דונם
תאריך: 05.09.2001
עדכון: 13.07.2003

מגיש התכנית: החברה הכלכלית אופקים
תאריך: רח' הרצל 40, בנין ערית חתימה:

בעל הקרקע: מנהל מקרקעי ישראל
תאריך: רח' בן צבי 7, באר-שבע חתימה:

עורך התכנית: מ.ע. אורון אדריכלים בע"מ
תאריך: בית רסקו 42, שדרות רגר 28 באר-שבע 84895, טל: 08-6234722 חתימה:

אופקים תעשייה חברה הכלכלית
למען אופקים בע"מ

מנהל מקרקעי ישראל
מחוז המרכז
מס' תכנית: 125/03/23
תאריך: 25.01.2004

מ.ע. אורון אדריכלים בע"מ
אדריכל ומתכנן ערים
רשיון מס' 9860