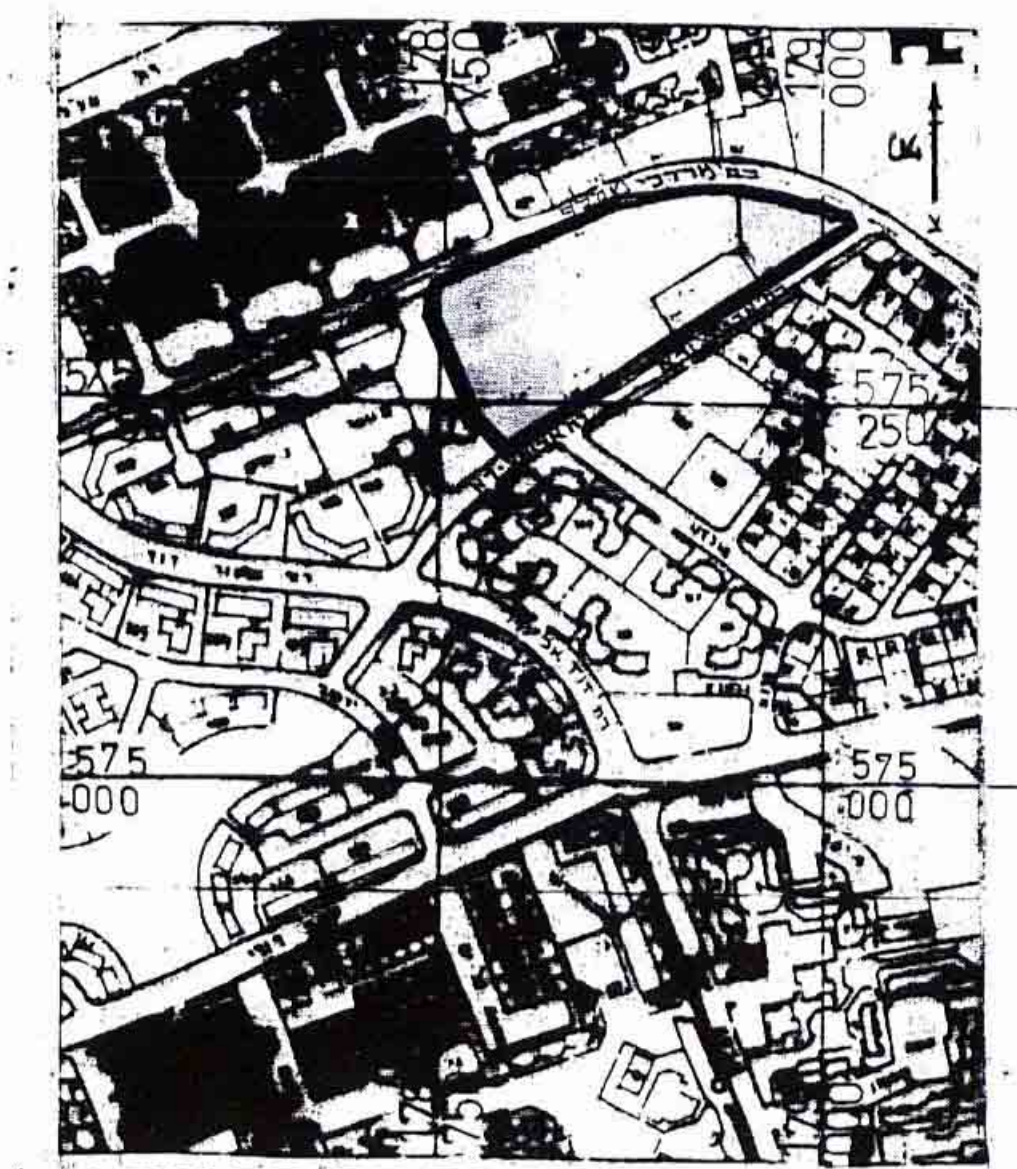


**מרחב תכנון מקומי באר-שבע**  
**תכנית מפורטת מס' 5/מק2282**  
 שינוי לתכנית מפורטת 19/03/5

ק"מ 1:1000  
 ועדה מקומית באר-שבע  
 אישור תכנית מס' 2282/5  
 העדה המקומית החליטה להאשר את התכנית  
 ביום 10.12.03  
 נשיבה מס' 1001  
 הממונה על הפיקוח

מחוז : הדרום  
 נפה : באר-שבע  
 מקום : באר-שבע שכו' רה' אבנצירא  
 גוש : 38353 בהסדר  
 חלקות: ארעיות : 30; 29; 33  
 שטח התכנית : 24,318 דונם  
 תאריך : פברואר 2003

מגיש התכנית : בעל הקרקע  
 בעל הקרקע : מנהל מקרקעי ישראל  
 עורך התכנית : אדר' א. וינשטיין  
 מה' תכנון משרד מהנדס העיר  
 מגיש התכנית : בעל הקרקע  
 עורך התכנית : מודד ; מ.א.  
 אמונת טריימן  
 מודד כמותי, מה' 515  
 מנהל כח"מ מדינות  
 עיריית באר-שבע



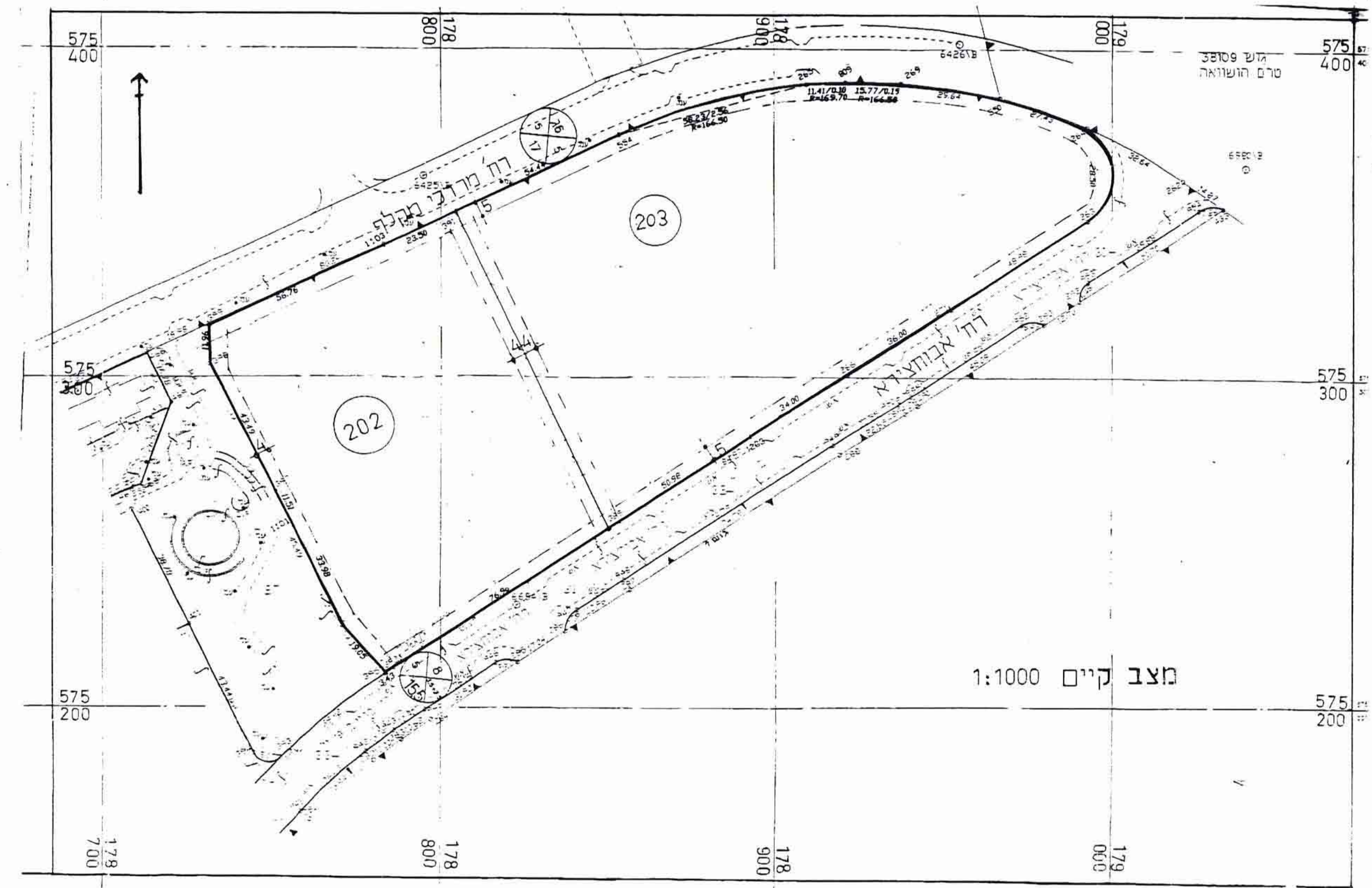
- מקרא :
- גבול התכנית
  - קו בנין
  - דרך מאושרת
  - שטח לבניני ציבור
  - מס דרך
  - קו בנין
  - רוחב דרך
  - מס מגרש 332
  - גבול גוש

תרשים סביבה 1:5000

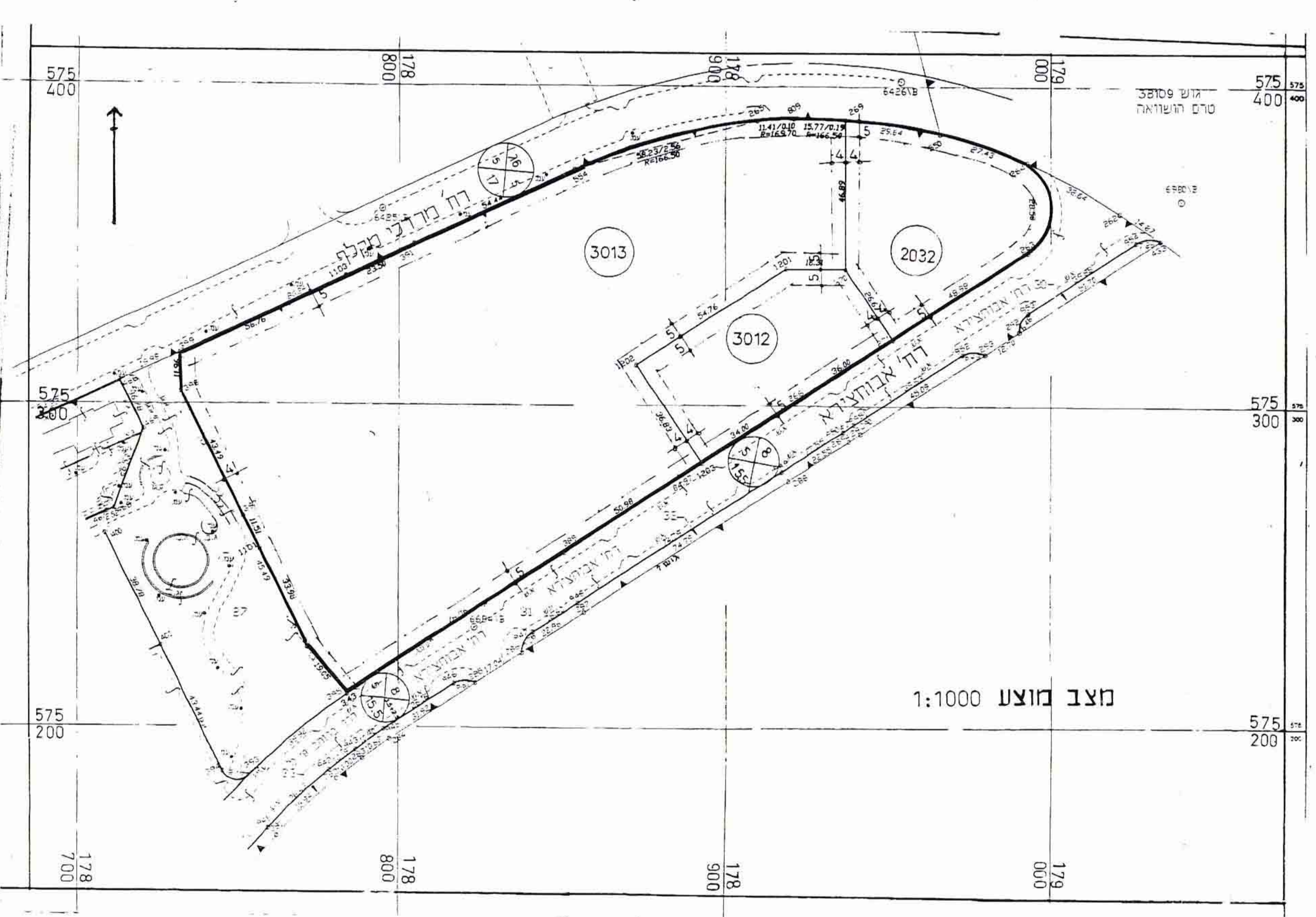
טבלת יעודי קרקע

מצב קיים		מצב מוצע		יעוד קרקע	
שטח	מס	שטח	מס	שטח	מס
12.29	2.989	2032	3905	202	שטח לבניני ציבור
10.28	2.500	3012	60.95	203	--
77.43	18.829	3013			שטח לבניני ציבור
100%	ד' 24,318	100%	ד' 24,350		סה"כ

הערה : ההבדל בגודל המגרשים בין מצב קיים למצב מוצע נובע מכך במצב קיים הישוב נעשה באופן גרפי במצב הנוצח גודל המגרשים על פי הישוב אנליטי.



מצב קיים 1:1000



מצב מוצע 1:1000

מאז-2008  
 2282/5  
 19.11.02  
 82539  
 גבולות ויסקי  
 מנהל המרחב