מרחב תכנון מקומי באר-שבע שכ' "נווה-זאב" פלח 6

תכנית מס' 5/מק/2261

שינוי לתכנית מס' 5/במ/206

מחוז	:	הדרום
נפה	:	באר-שבע
מקום	:	באר-שבע שכ' "נווה-זאב" פלח 6 רחוב אורות ישראל 42.
גוש	:	38193 (בהסדר).
מגיש התכנית	:	כהן, שמעון ומרים, רח' גרבר"ה 11/9 ביש"ג טל: 052-888-361
בעל הקרקע	:	מינהל מקרקעי ישראל
עורך התכנית	:	אדריכל ריקרדו קטן רח' יהודה הלוי 3/3 דימונה טל: 08-655-9520
שטח התכנית	:	604 מ"ר
קנה מידה	:	1 : 250
תאריך	:	אוקטובר 2002

טבלת השטחים ויעודי הקרקע
מצב קיים ומוצע

מספר מגרש קיים	שטח קיים מ"ר	יעוד קיים
276	506	איזור מגורים א
	98	דרכים
סה"כ	604	

מקרא:

- גבול התכנית
- קו בניין
- מס' מגרש (276)
- מס' הדרך
- קו בניין (51 / 5 / 5 / 13.5)
- רוחב הדרך

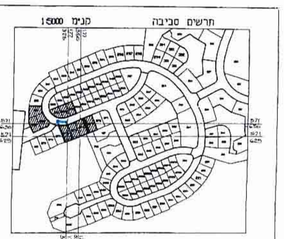

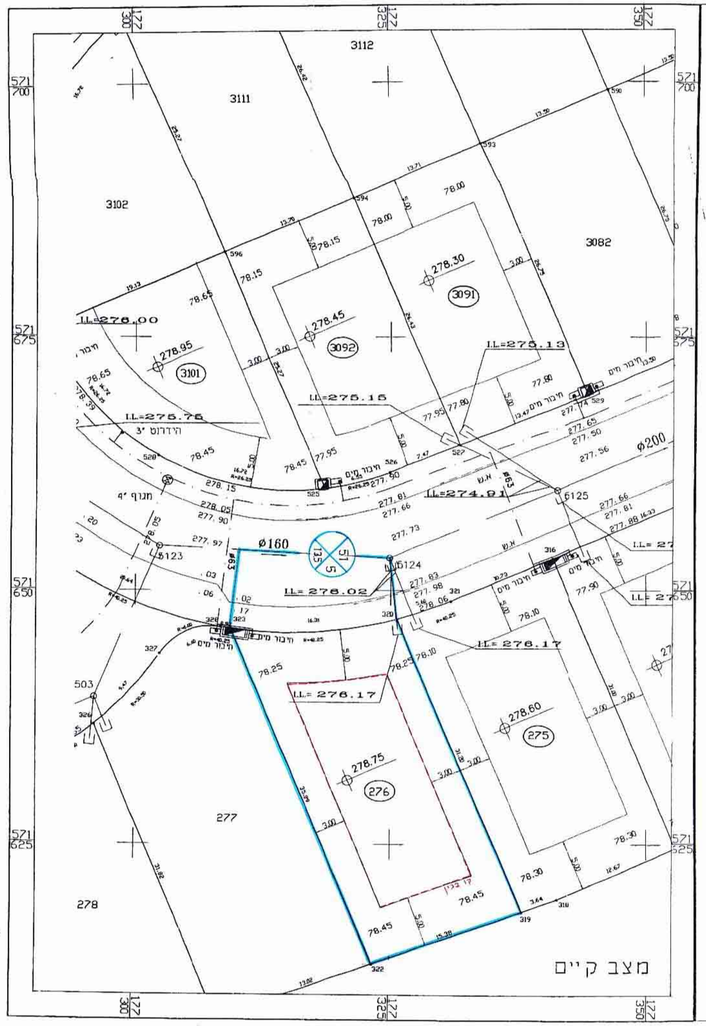

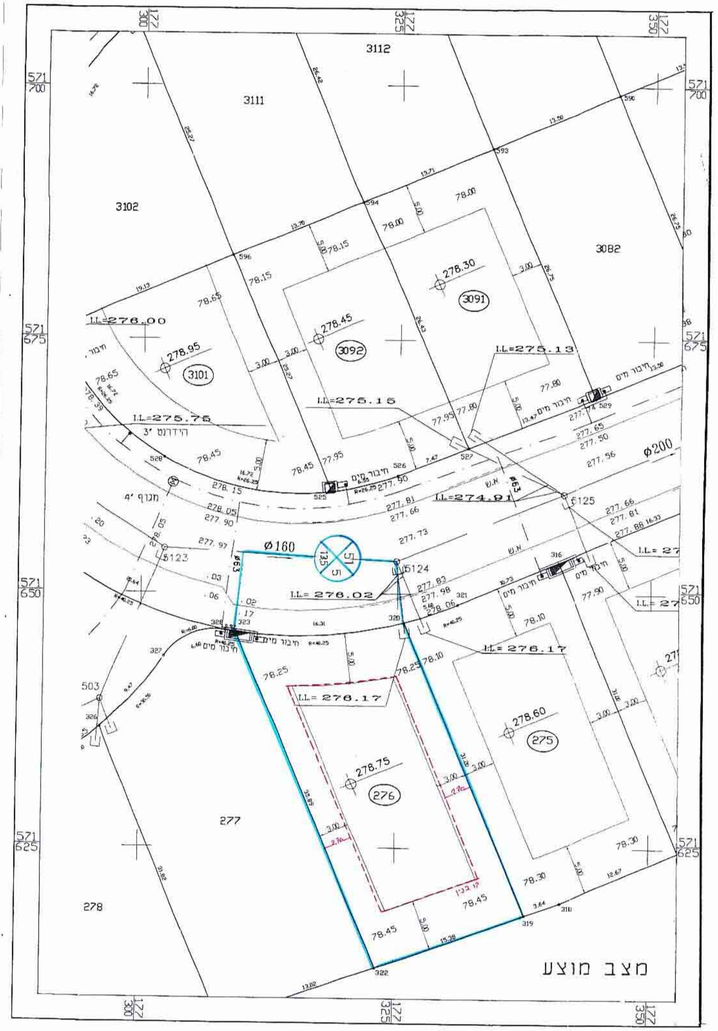

שנה	חודש	יום	מהות העדכון

הלפרין הנדסה מדידות וסטטיסטיקה בע"מ
רח' הנשיא הרצוג 10 א.ת.ל.ד. רמת-גן טל' 03-9627082

המקום: נווה זאב - פלח 6 גליון מס' 5

תוכנית: תכנית למשתכן
273,274,275,276,282,283,284,3091,3092,3101

הוכן עבור: משרד הבינוי והשיכון

שם קובץ	מס' עבודה	תאריך	שרטט	קנ"מ
p6-m5	1291	30.01.2001		1:250

חתימת יזם התכנית
ת.ז. 39130

חתימת מגיש התכנית

חתימת בעל הקרקע

ועדה מקומית באר-שבע
אישור תכנית מס' 2261/מק/5
הועדה המקומית החליטה להמליץ על התכנית
בישיבה מס' 16.12.03 2001
חתימת יו"ר הועדה