

מרחב תכנון מקומי באר שבע
 תכנית מפורטת מס' 20/151/03/5
 שינוי לתכנית מפורטת מס' 13/151/03/5
 13/151/03/5

מחוז : הדרום
 נפה : באר-שבע
 מקום : באר-שבע, שכ' ד, רח' צביה-המלכה
 גוש וחלקה : 38072, חלקות 31, 97(חלק).

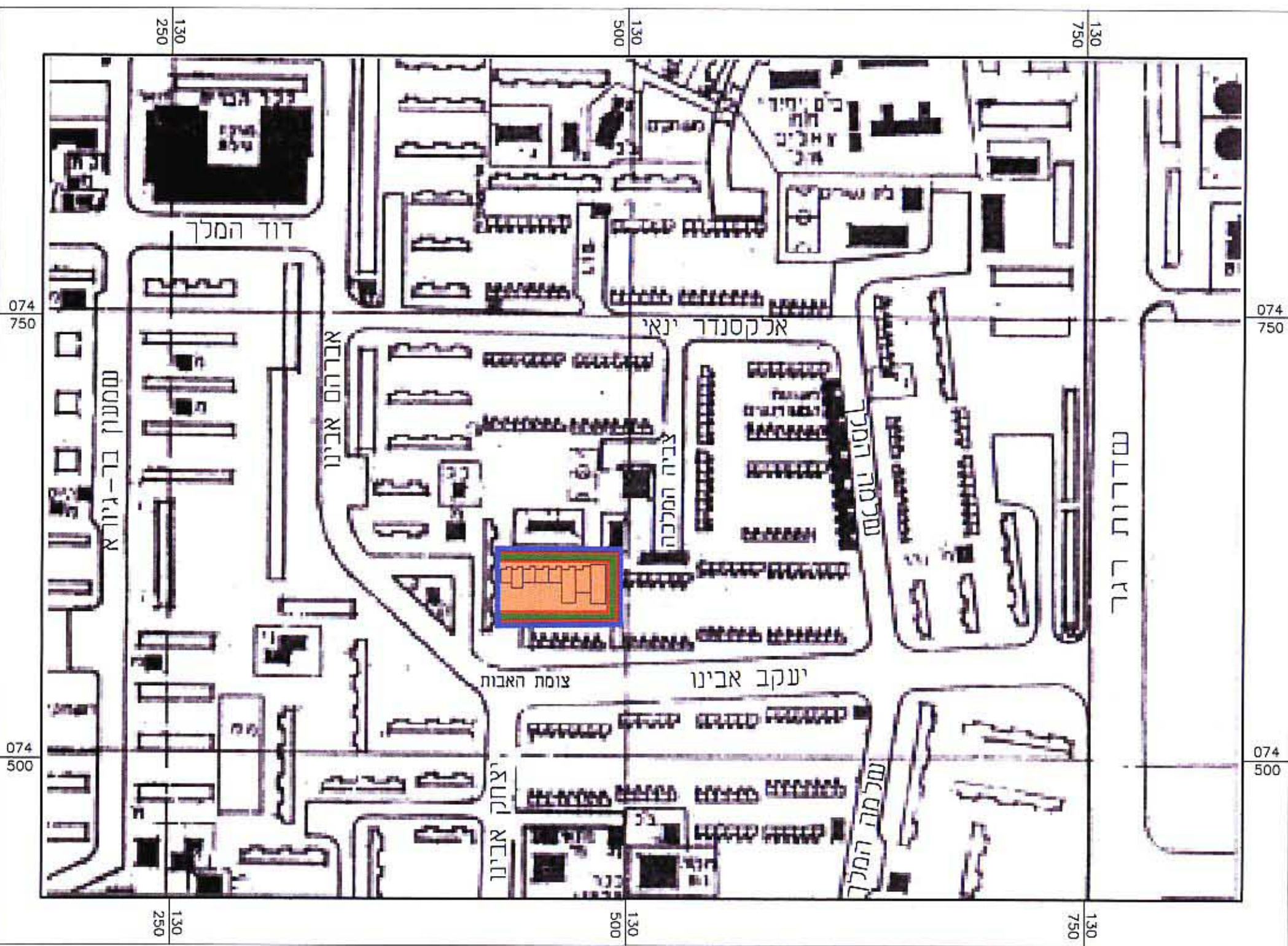
המגיש : שוקרון משה, רח' צביה המלכה 14/ו, שכ' ד, ב"ע
 בעל הקרקע : מ.מ.י. , ואחרים.
 עורך התכנית : אד"ר רבינוביץ ויקסור, רח' עבדת 12, ב"ע.
 מל מס 08-6433048, רישון מס 26019.

שטח התכנית : 1391.0 מ"ר
 תאריך : אפריל 2000
 אוגוסט 2002
 ספטמבר 2003
 מרץ 2004

נאודע-ניחול ומדע מקרקעין ונכסים בע"מ
 אימות אישור
 אושרה לתוקף ע"י ועדה
 שם חתימה:

רבינוביץ ויקסור אדריכל
 רח' עבדת 12 באר שבע
 טלפקס 08-6433048
 מלאמון 052-7651295

חתימת המגיש:
 חתימת בעל הקרקע:
 חתימת עורך התכנית:
 חתימת מודד מוסמך:



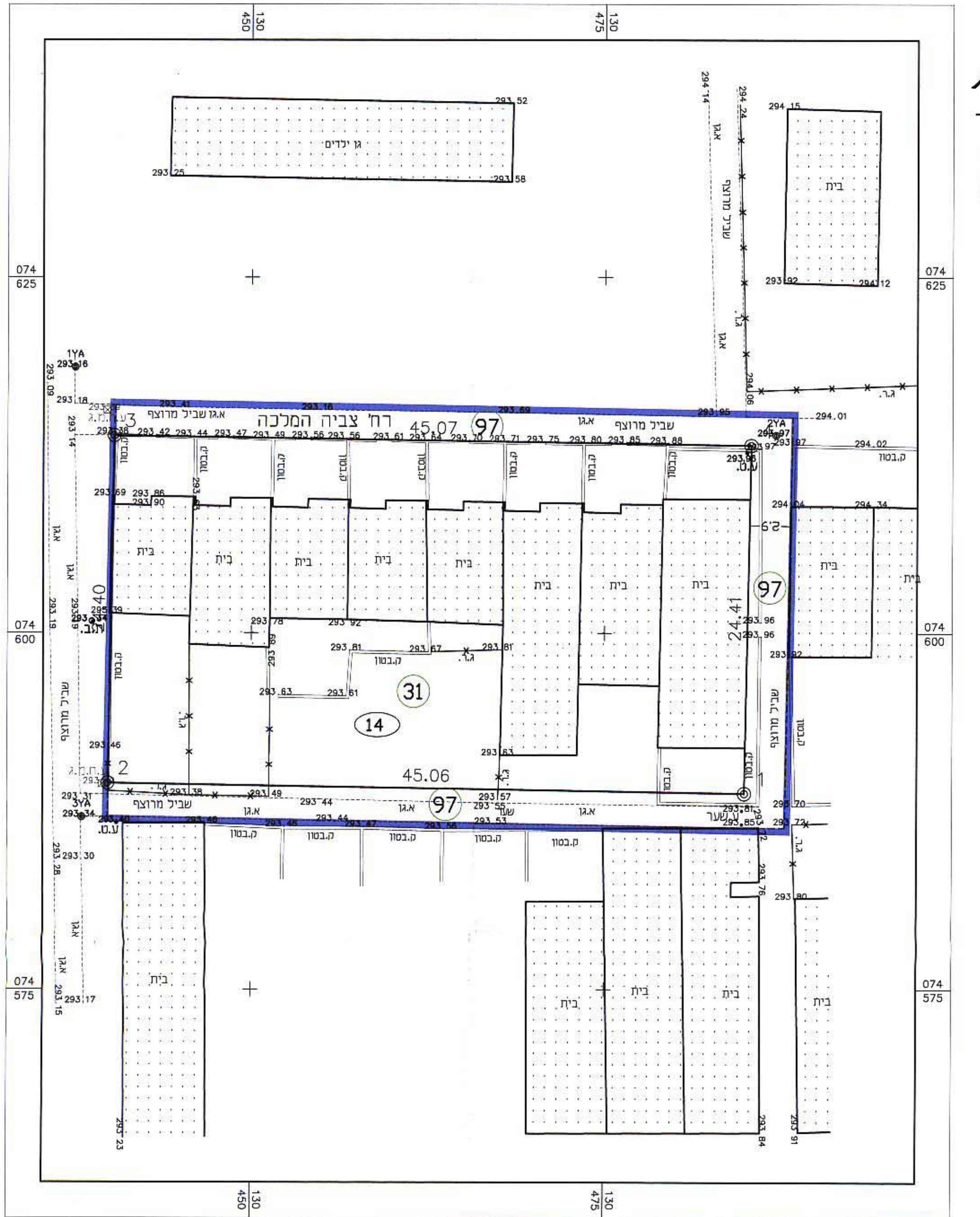
תרשים סביבה קני"מ 1:2500

- מקרא עבור תרשים סביבה
- גבול התכנית
 - אזור מגורים א
 - שביל להלכי רגל

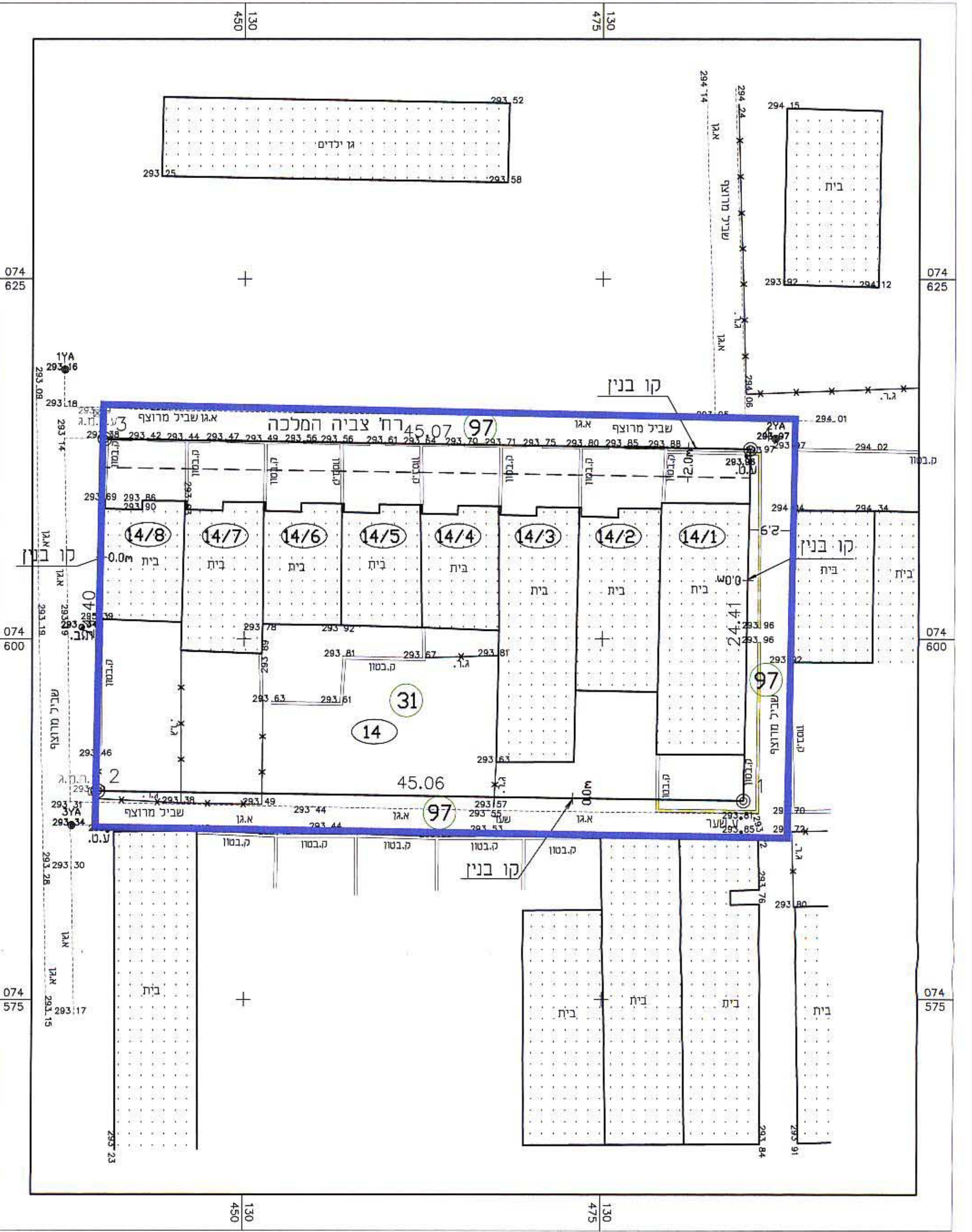
טבלת שטחים (מצב קיים/מוצע)

מס' מרגש	היעוד	שטח (מ"ר)	%
14	אזור מגורים א'	1098	79
	שביל להולכי רגל	293	21
	סה"כ	1391	100

- מקרא
- גבול התכנית
 - קו בנין
 - מבנה קיים
 - מספר חלקה
- מס דירה: 00/0
 מספר מרגש: 00
 קיר להריסה:



מצב קיים קני"מ 1:250



מצב מוצע קני"מ 1:250