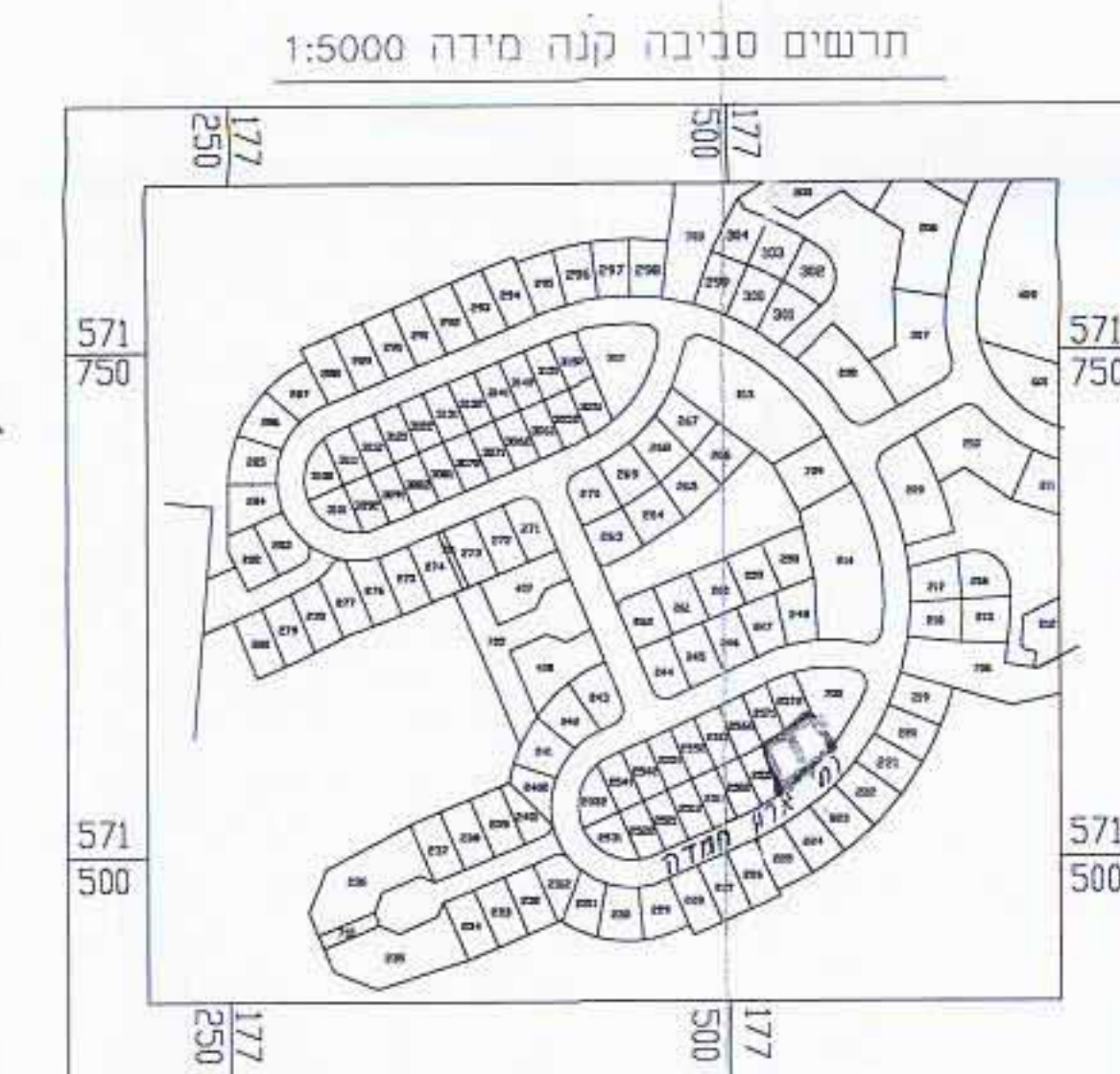


מרחב תכנון מקומי באר-עמבע  
תכנית מפורטת מס' 5/מק/2285  
טיעני לתכנית מפורטת מס' 5/במ/206  
תשריט איחוד וחלוקה 5/במ/206(4)

מחוז : הדרום  
נפח : באר שבע  
מקום : באר שבע, שכ' נווה זאב, פלח 6  
רח' : ארץ חמדה 35, 37  
גוש : 38193 (בהסדר), חלקות ארבעות 107,108  
שטח התכנית : 709 מ"ר  
מגיש התכנית : יוסי כהן מרכז הנגב 24, ב"ע  
בעלי הקרקע : א.א. ארבעת ימים 08-6490730  
עורך התכנית : במלוב אלבירה-אדריכלית, מ.ר. 84744  
מרכז הנגב 24, ב"ע, 08-6490370  
ק.מ. : 1:250  
תאריך : 30/10/02  
6.07.03



מקרה :  
אזור מגורים א'  
א

פגבלת טפוחים מוגרמטים מוצב קיים ומוצעת

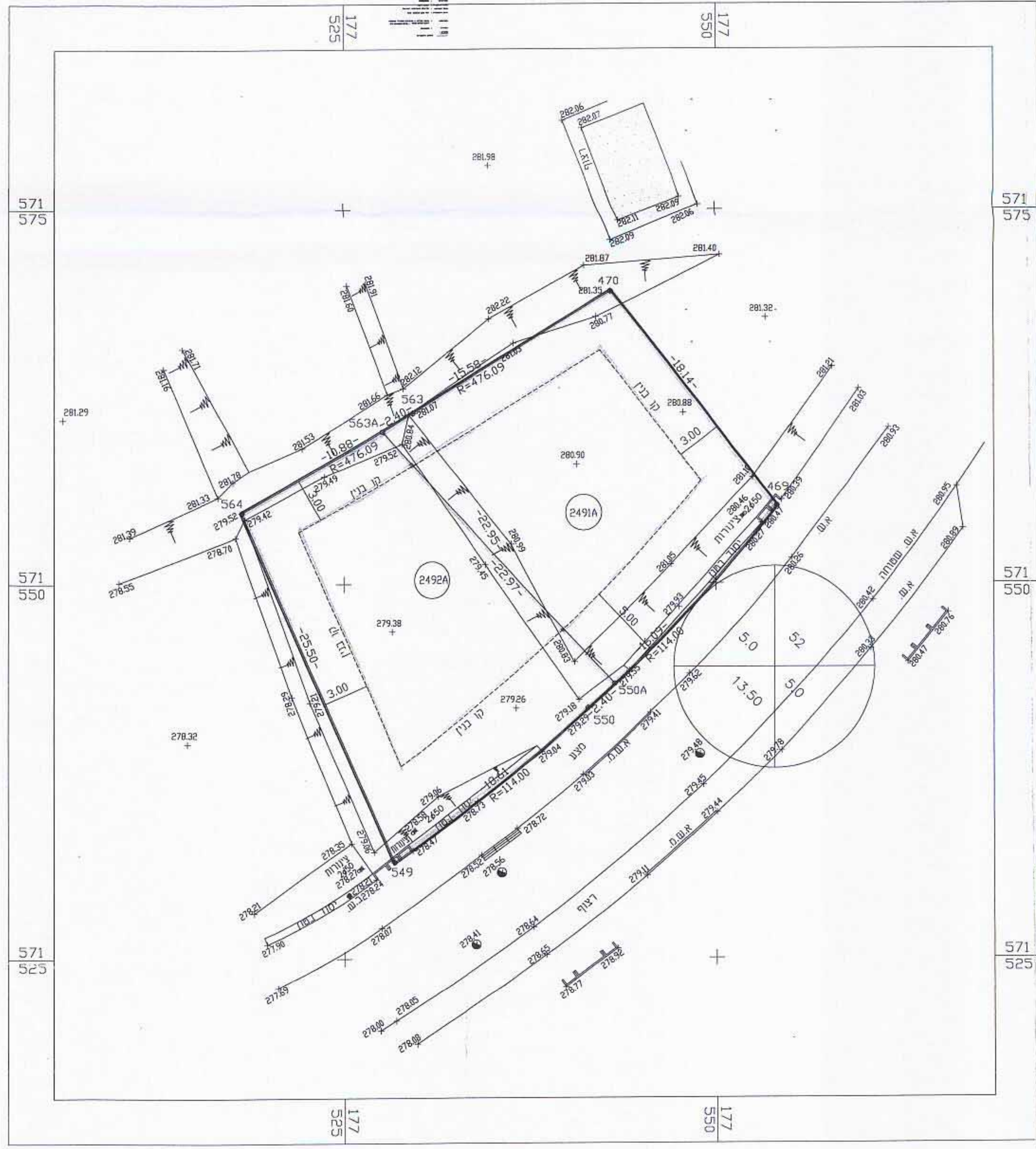
שטח המגרם	מס' מגרם	יעוד הקרקע
354 מ"ר	2491A	מגורים א'
355 מ"ר	2492A	מגורים א'
709 מ"ר		סר"כ

תתימות:  
מגיש התכנית:  
בעלי הקרקע:  
עורך התכנית:

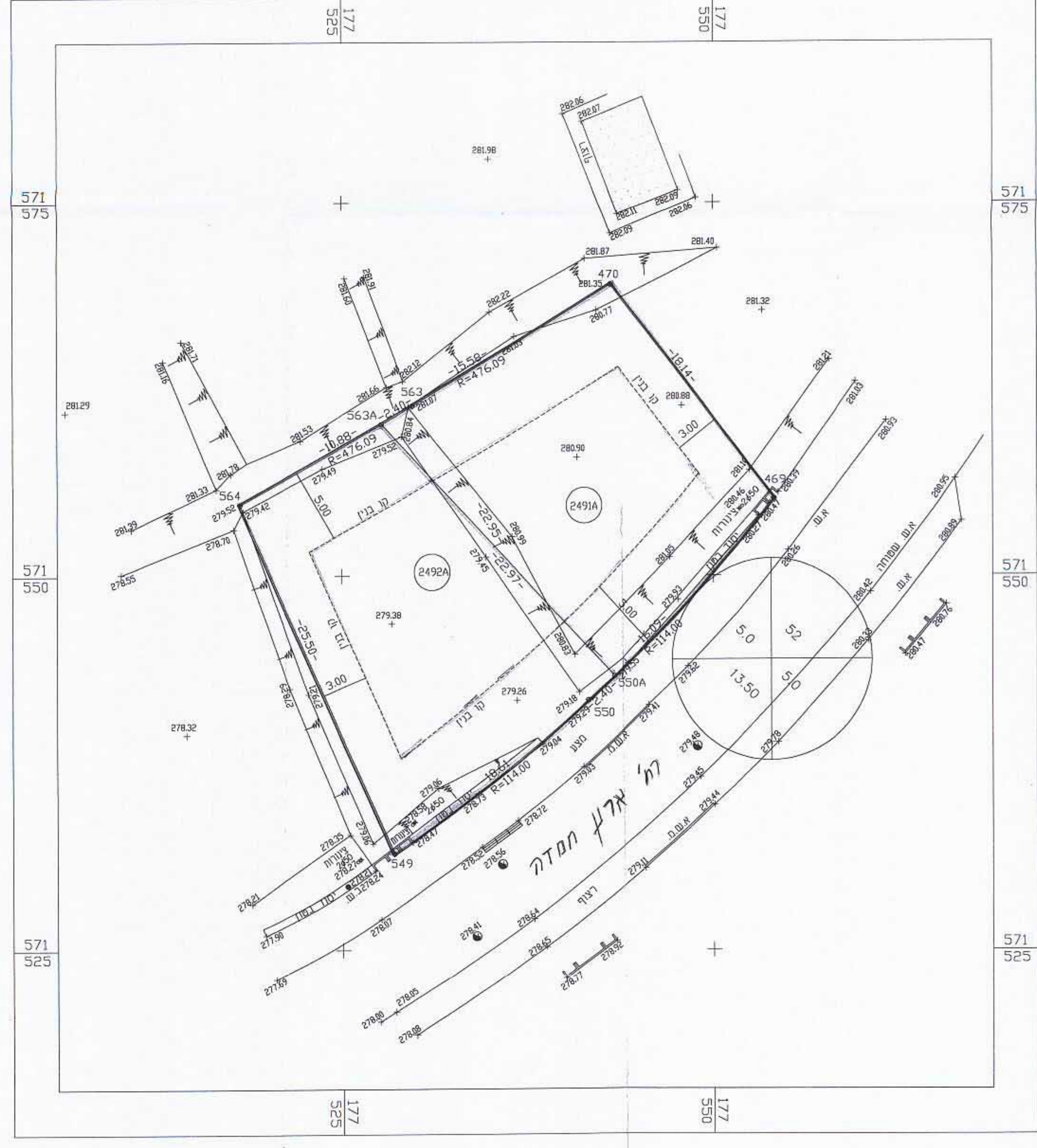
מקרא:  
גבול מגרם  
קווי בנין  
מספר מגרם  
מספר כביש  
קו בנין  
רוחב כביש

באר-עמבע  
איתן 2285/5  
26.3.03 84576  
משרד הבנין והשיכון מחוז דרום  
אדריכלית אירנה  
סגן מנהל היחידה התכנית (תכנון)  
רשיון 7718  
28.07.04  
טוילי-ליני כ"מ  
28-08-2004  
נתקבל

2285/5  
אישור תכנית מס' 5/מק/2285  
התורה המקומית חלטה לאשר את התכנית  
בושיבה יום 406  
14.04.04



מצב מוצע ק.מ. 1:250



מצב קיים ק.מ. 1:250