

19.08.03

מרחב תכנון מקומי באר-שבע
תכנית מפורטת מס' 5/מק/2289
שינוי לתכנית מתאר מס' 81/102/02/5 ו- 5/מק/2012

מחוז : דרום
נפה : לשכת התכנון המחוזית
מקום : מסדר הפנים - מנהל הדרום
25.08.2003

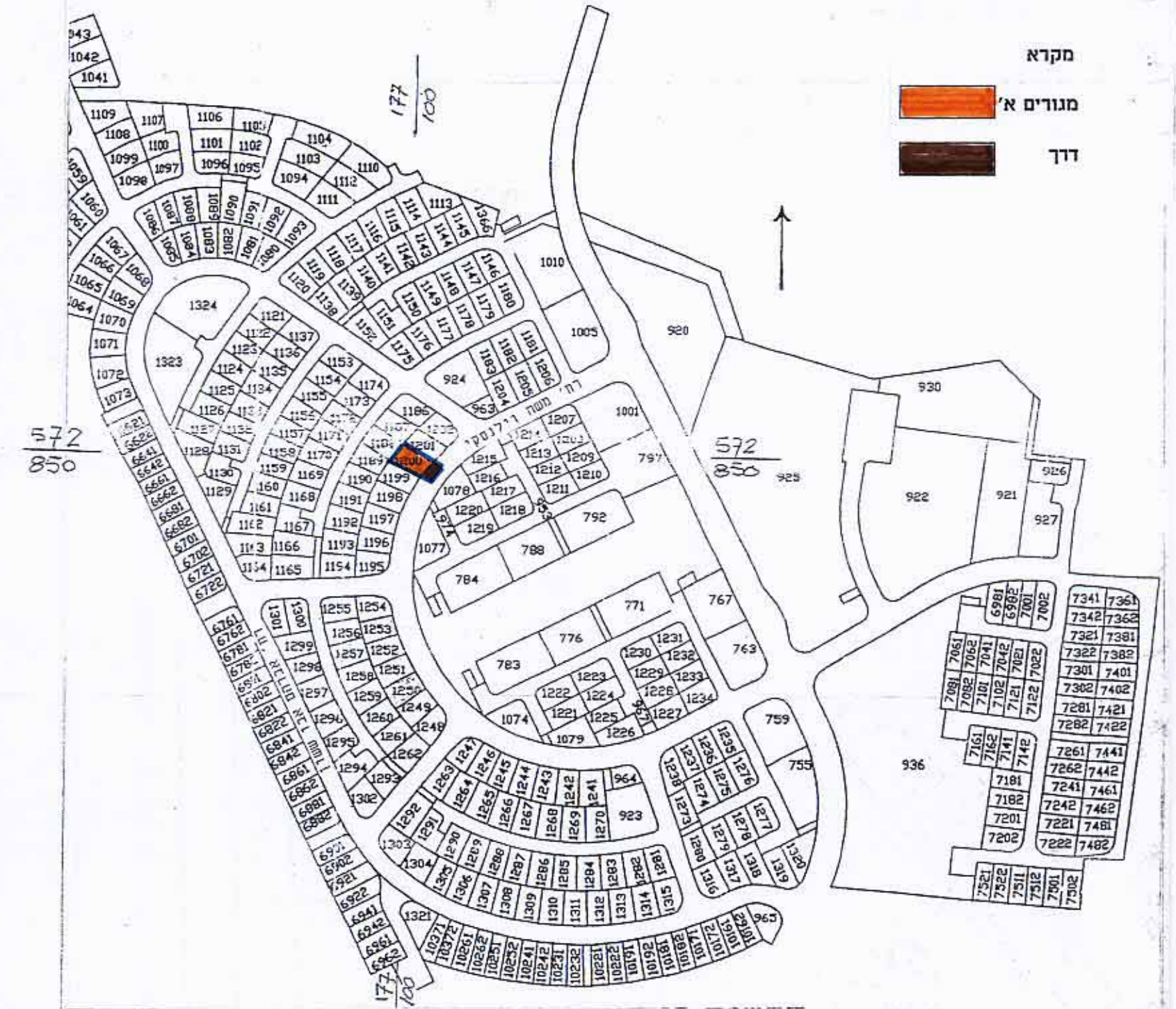
גוש : נתקבל
שטח התכנית : 594 מ"ר
בעל הקרקע : מנהל מקרקעי ישראל
מגיש התכנית : סגב עמרם ואילנה רח' משה וילנסקי 51 ב"ש-טל. 6434238
עורך התכנית : אדריכל יהודה ליכט
קנה מידה : 1:250
תאריך : ינואר 2003

ועדה מקומית באר-שבע
22.8.03
31.12.03
204
6434238
כניסה מס' 38691
התמורה על התחמה

מקרא
גבול התכנית
קווי בניה
מבנה קיים

רוזטה
מס' דרך
קו בניין
רחבת דרך

חתימות
בעל הקרקע
מגיש התכנית
אורך התכנית
יהודה ליכט
מס' רישון 38691
רחבת צפת 2/24 ב"ש
טלפון: 07-6434288

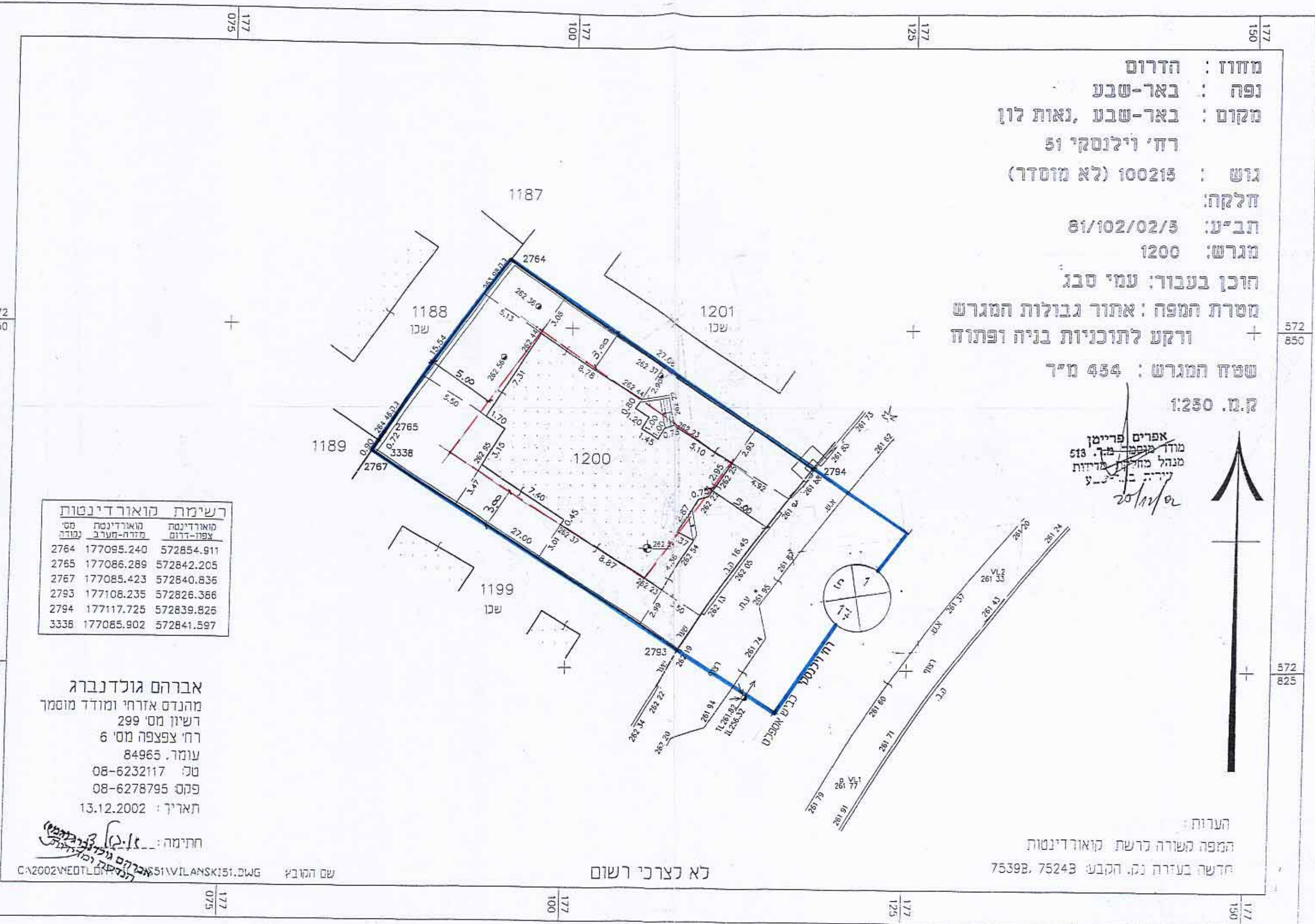


תרשים הסביבה 1:2500

מכלת שטחים	מצב קיים/מוצע
יעוד	מס' מגרש
מגורים א'	1200
דרך	140 מ"ר
סח"כ	594 מ"ר
שטח	76.43 %
השטח	23.57 %
100	594 מ"ר

מחוז : הדרום
נפה : באר-שבע
מקום : באר-שבע, נאות לון
רח' וילנסקי 51
גוש : 100215 (לא מוסדר)
חלקה : 81/102/02/5
מגרש : 1200
הוכן בעבור : עמי סגל
מטרת המפה : אתור גבולות המגרש ורקע לתוכנית בניה ופתוח
שטח המגרש : 454 מ"ר
ק.מ. 1:250

אפרים פריימן
מנהל מחלקת תכנון
20/11/02



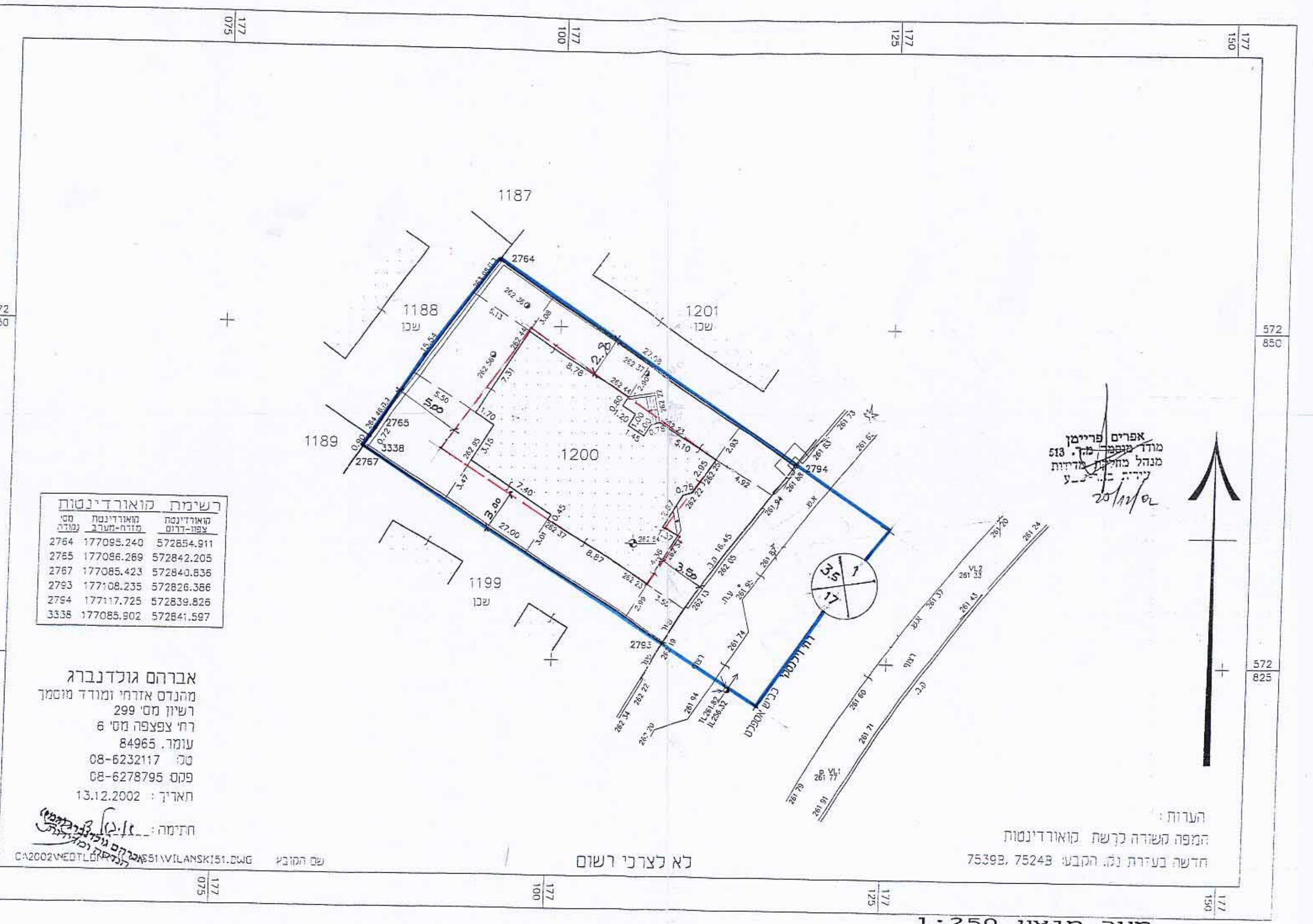
מצב קיים 1:250

רשימת קואורדינטות

מס' קואורדינטה	מס' קואורדינטה	מס' קואורדינטה
2764	177085.240	572854.911
2765	177086.289	572842.205
2767	177085.423	572840.836
2793	177108.235	572826.366
2794	177117.725	572839.826
3338	177085.902	572841.597

אברהם גולדנברג
מנהל אזורי ומועד מוסמך
299 מס'
רח' צפצפה מס' 6
עומד. 84965
טל. 08-6232117
פקס 08-6278795
תאריך : 13.12.2002

חתימה : אברהם גולדנברג
שם הקובץ : C:\2002\MEDTL\...
מס' הקובץ : 51\VLANSK151.DWG



מצב מוצע 1:250

רשימת קואורדינטות

מס' קואורדינטה	מס' קואורדינטה	מס' קואורדינטה
2764	177085.240	572854.911
2765	177086.289	572842.205
2767	177085.423	572840.836
2793	177108.235	572826.366
2794	177117.725	572839.826
3338	177085.902	572841.597

אברהם גולדנברג
מנהל אזורי ומועד מוסמך
299 מס'
רח' צפצפה מס' 6
עומד. 84965
טל. 08-6232117
פקס 08-6278795
תאריך : 13.12.2002

חתימה : אברהם גולדנברג
שם הקובץ : C:\2002\MEDTL\...
מס' הקובץ : 51\VLANSK151.DWG