

מרחב תכנון מקומי באר-שבע
 תכנית מפורטת מס' 5/מק/2271
 שינוי לתכנית מס' 5/במ/1/34

מחוז : הדרום
נפה : באר-שבע
מקום : באר-שבע, שכ' רמות, רח' דב גרונר 3, 5
גושים וחלקות: כ.ב. 6 חלקה 1 (חלק)
שטח התכנית : 1.230 דונם
קני"מ: 1:250, 1:2500
תאריך: 12.12.02
תאריך עדכון : 24.04.03

מגישי התכנית: לוצמו אתי - רח' דב גרונר 5, ב"ש
 תמיר נז - רח' דב גרונר 3, ב"ש
בעל הקרקע: מנהל מקרקעי ישראל - רח' בן צבי 1, באר שבע
עורך התכנית: אדריכלית - נטליה ליפובצקי
 רח' חטיבה שמונה 17/9, ב"ש
 פל: 054-474557, טל: 08-6104872

חתימות :

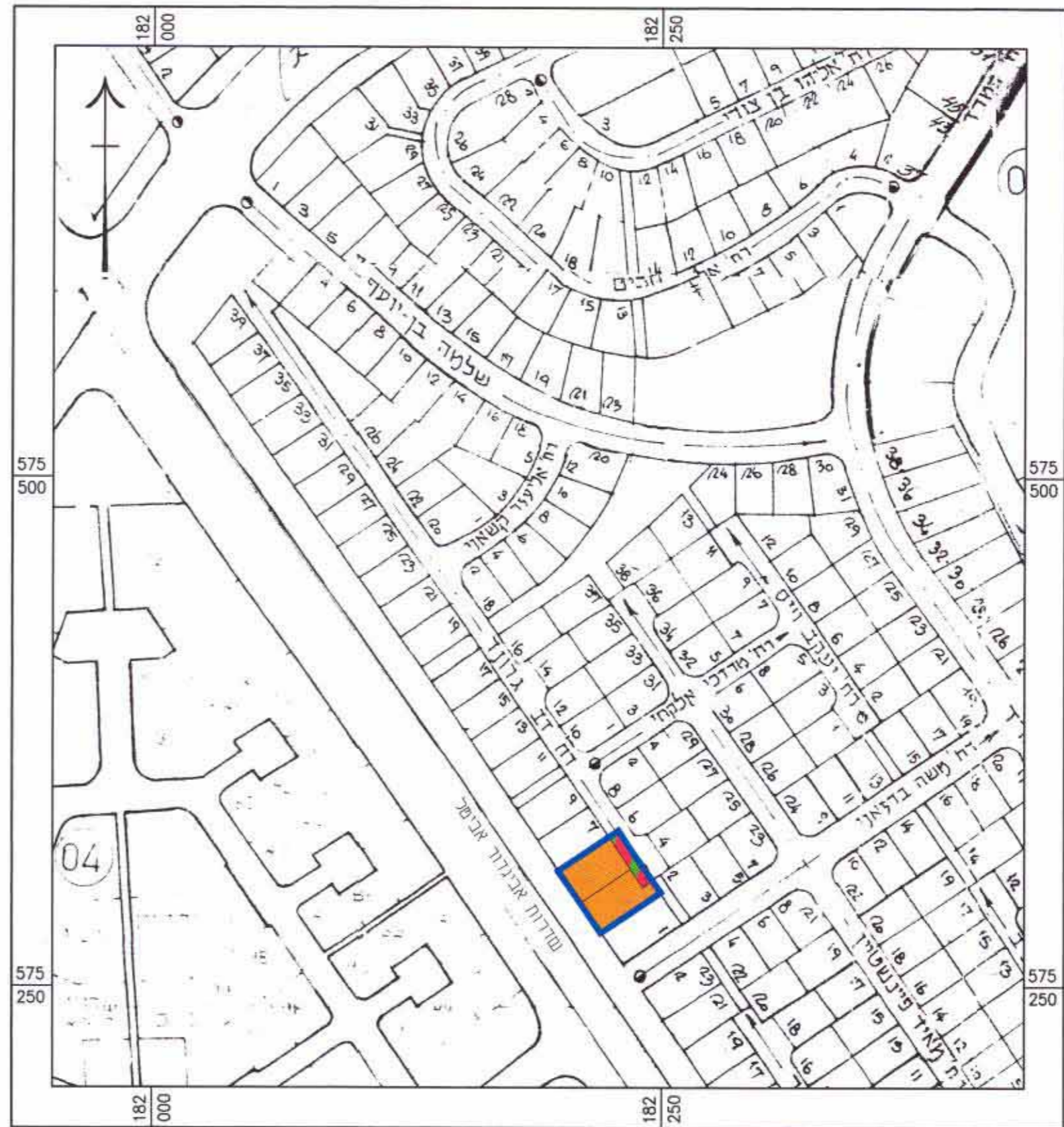
מגישי התכנית:

תמיר נז
 לוצמו אתי

ועדה מקומית באר-שבע
 אישור תכנית מס' 5/מק/2271
 התנה המוקמות חלטיה אשר את התכנית
 בישיבה מס' 12103 מיום 7.9.04
 המעורר על התוכנית

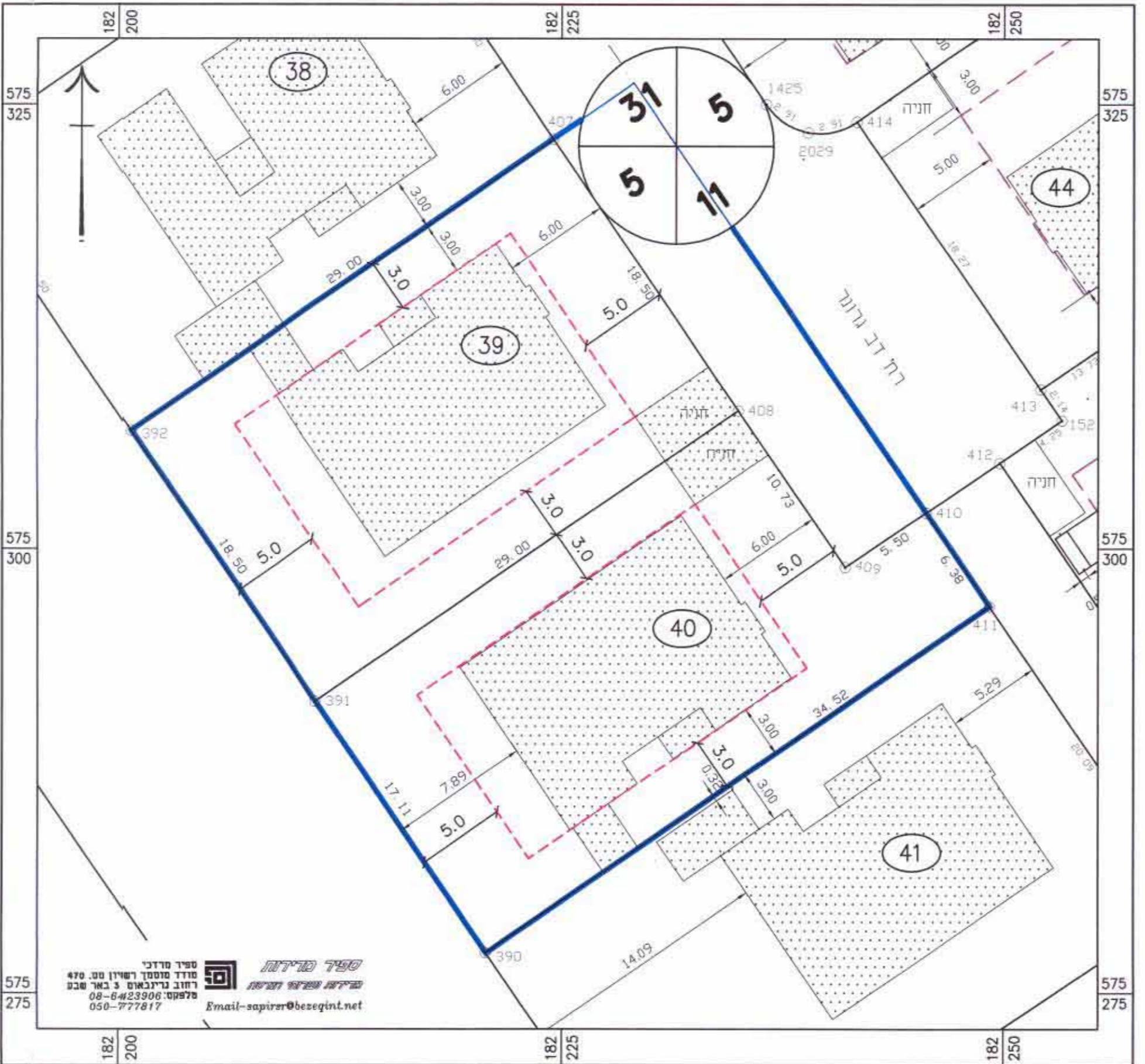
ליפובצקי נטליה
 אדריכלית
 מ. רישוי 104717
 עורך התכנית:

בעל הקרקע:
 20.5.03



תרשים סביבה 1:2500

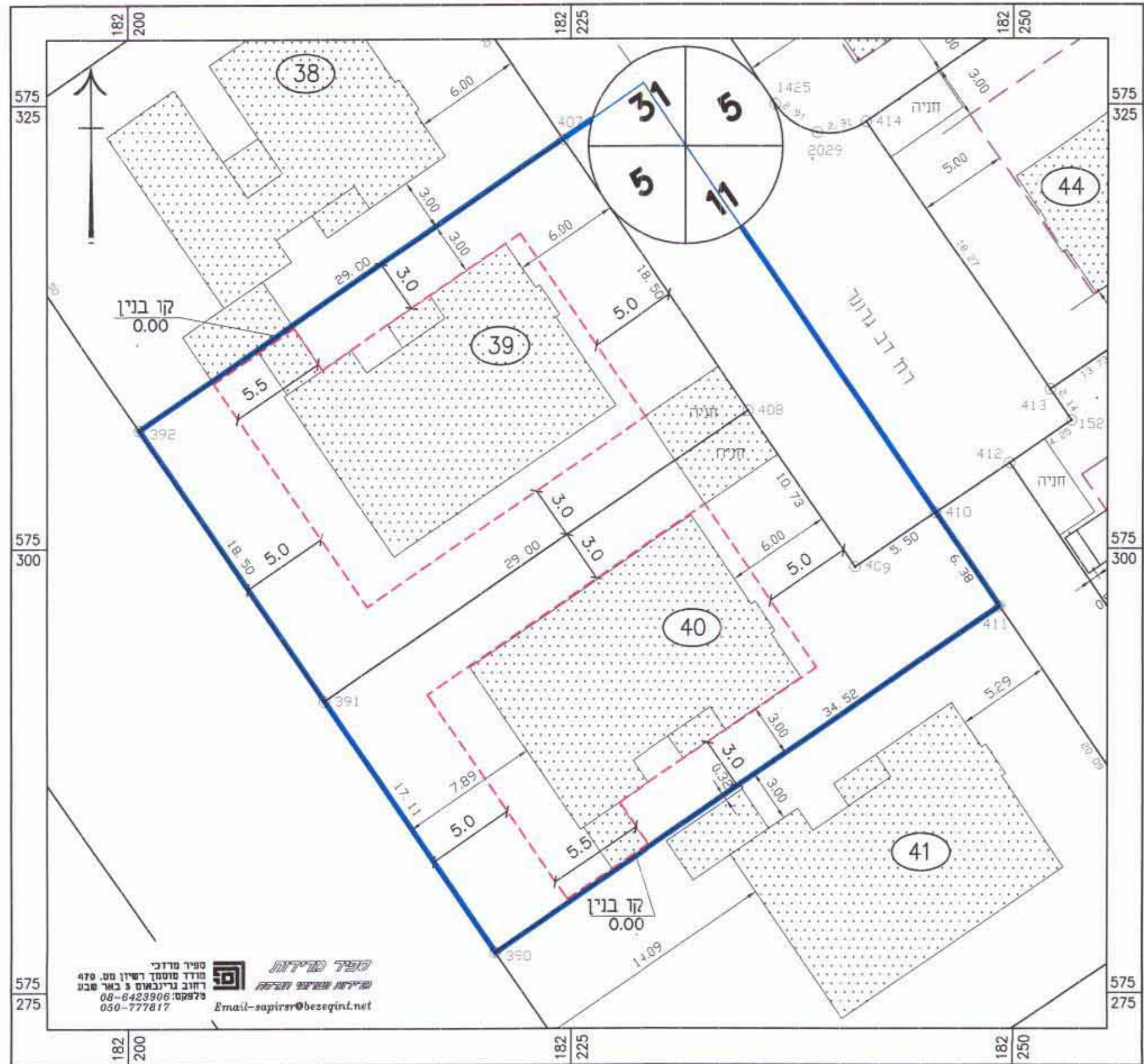
- מיקרא:**
- גבול התכנית
 - אזור מגורים א'
 - דרך משולבת



מצב קיים 1:250

טבלת יעודי קרקע

מצב קיים ומוצע		יעוד קרקע
שטח בדונם	%	
1.108	90.08	אזור מגורים א'
0.122	9.92	דרך
1.230	100.00	סה"כ



מצב מוצע 1:250

טבלת מגרשים אזור מגורים א'

מגרש מס'	שטח מ"ר
39	536
40	572
סה"כ	1108

- מיקרא:**
- גבול התכנית
 - קו-בנין
 - X מס. דרך
 - O קו בנין
 - / רוחב דרך
 - O מס' מגרש
 - מבנה קיים

ספיר מיידל
 משרד מיידל מיידל
 משרד מיידל מיידל
 רחוב טריטוב 3 באר שבע
 טל: 08-6423906
 פקס: 050-777817
 Email: sapir@beseginet.net