




1.9.04

מרחב תכנון מקומי באר-שבע

תכנית מפורטת מסי 5\מק\2330
שינוי לתכנית מסי 5\03\103\36
 תכנית בסמכות מקומית לפי סעיף 62(א)9,6

מחוז: הדרום
 נפה: באר-שבע
 מקום: מרכז אזרחי ב"ש
 גושים וחלקות: 38016 חלקה 3 (חלק)
 שטח התכנית: 8.430 ד'
 מאישי התכנית: י.ח. דמרי בניה ופיתוח בע"מ
 בעל הקרקע: רח' ירושלים 1, נתיבות, טל' 08-9932333
 עורך התכנית: מאדלי קרון בע"מ
 שרשבסקי מדש אדריכלים בע"מ (רם מדש מ.ר. 39616)
 שד' שז"ר 21, באר-שבע. טל' 08-6272427
 תאריך: 06/06/04

מקרא:


- ② מספר מגרש
- ① גבול חלקה ומספרה
- ⊗ מס' הדרך
- ⊗ קו בנין
- ⊗ רוחב הדרך
-  גבול תכנית
-  אזור משולב מגורים מיוחד
-  מבנה קיים





חתימות:

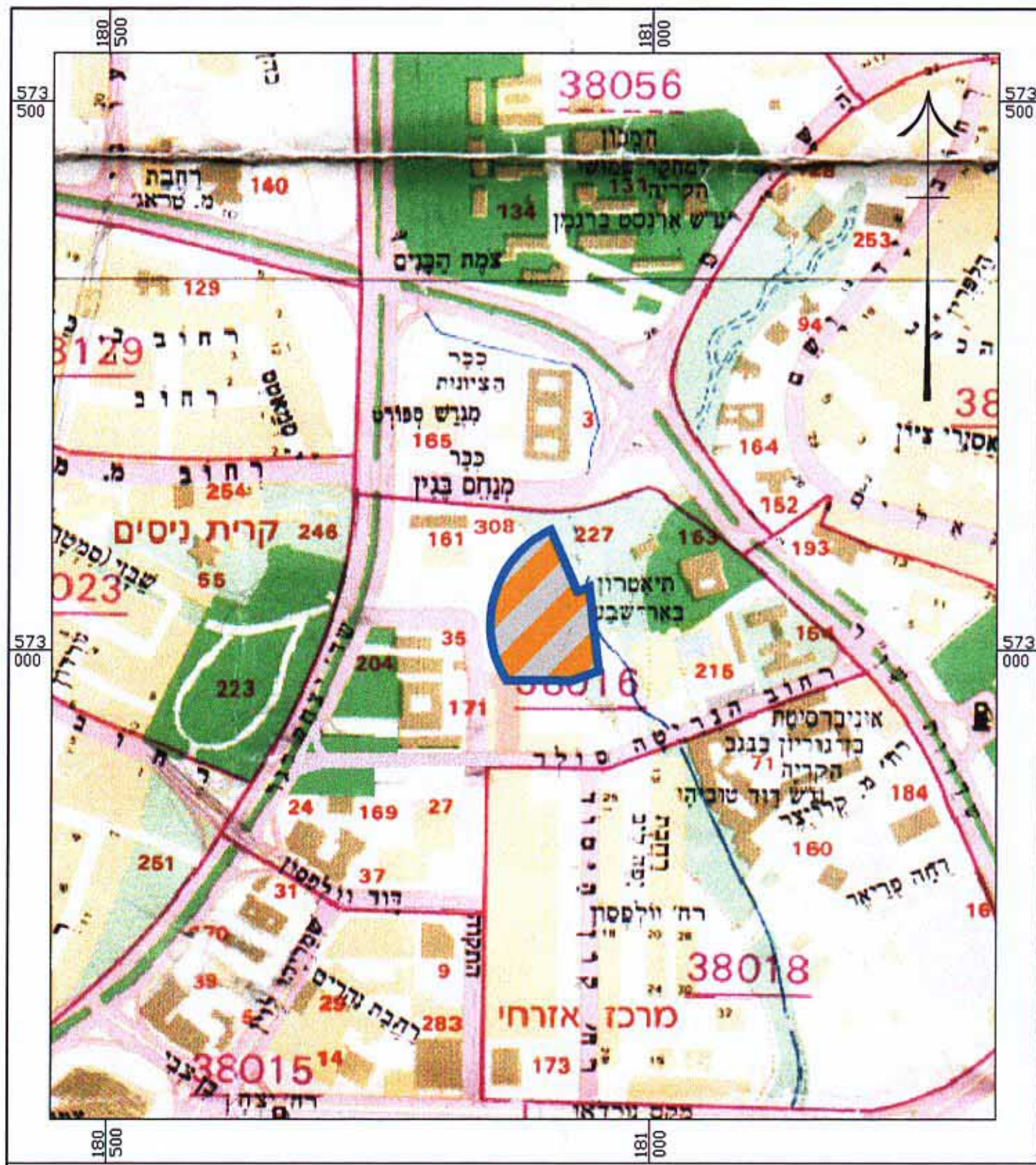
שרשבסקי-מדש אדריכלים בע"מ
 שד' שז"ר 21, באר-שבע 84894
 טלפקס 07 6270687, 4272427

זאב מינסוס עמיד
 מ.ר. 13785
 שדרת שאול חמלק 15 ק"ל-אביב
 תל אביב 03-6968856 פקס 03-6968855

חתימת בעל הקרקע: 

חתימת המארגן: 

חתימת מודד התכנית: 



תרשים סביבה 1:5000 ק.מ.

טבלת שטחים ויעודי קרקע

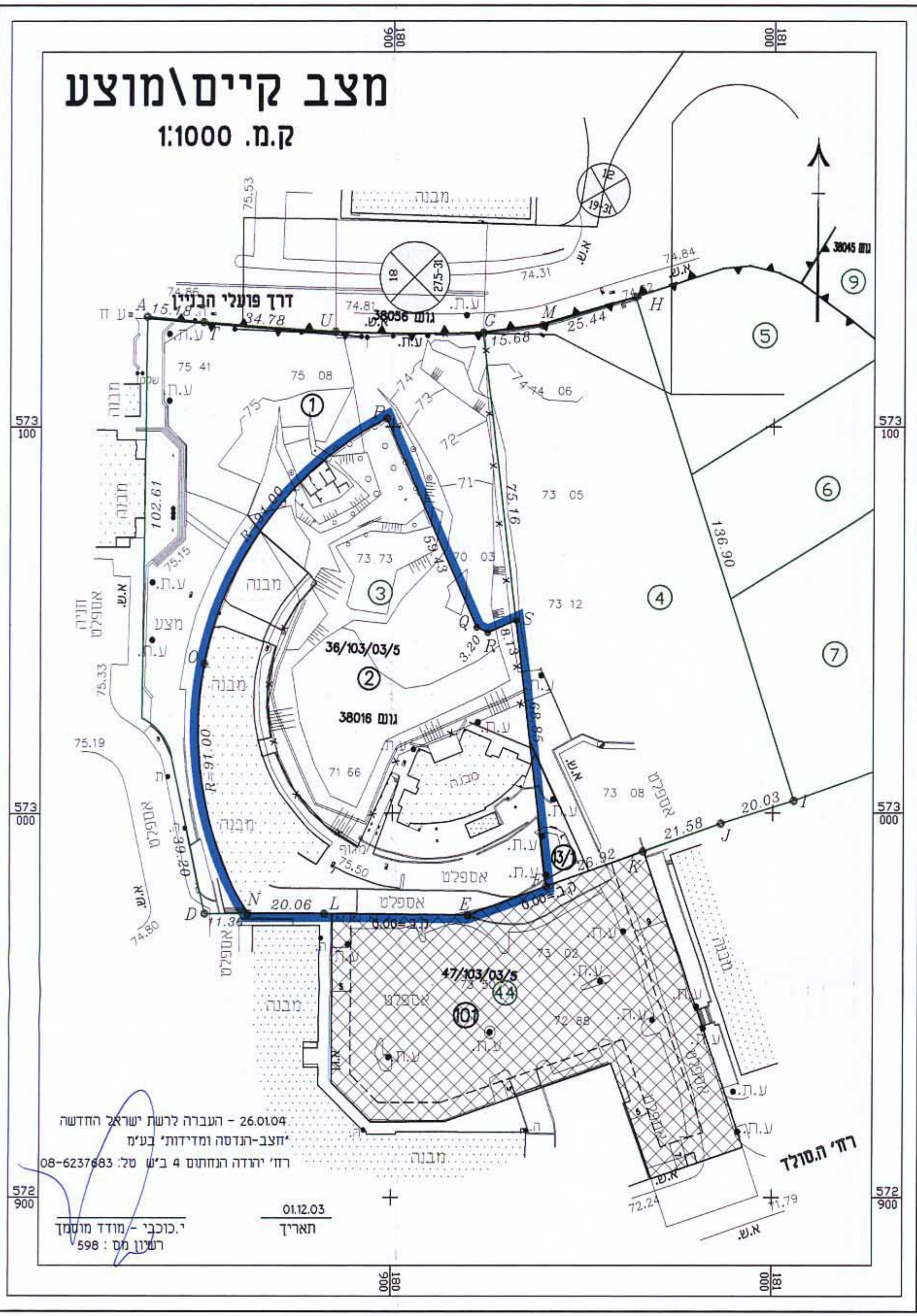
מצב קיים/מוצע			יעוד הקרקע
שטח באחוז	שטח בדונם	מספר מגרש	
39.67	8.430	2	אזור משולב מגורים מיוחד דיוור מזגן ומסחר
100	8.430		סה"כ

חתימת בעל הקרקע: 

חתימת המארגן: 

חתימת מודד התכנית: 

מצב קיים\מוצע
 1:1000 ק.מ.



26.01.04 - העברה לרשות ישראל החדשה
 'חצב-הנדסה ומדידות' בע"מ
 רח' יהודה הנחתים 4 ב"ש טל: 08-6237683

י.כוכבי - מודד מוסמך
 רשיון מס' 598

01.12.03
 תאריך