מספר סידורי 02\99\110\37

מצב מוצע

קנה מידה : 1:250

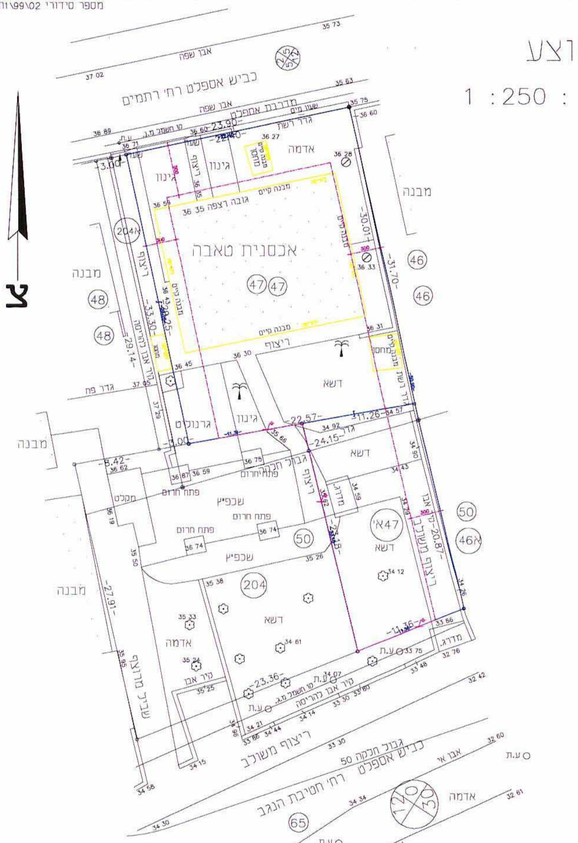

4000247Y.DWG

לא לצרכי רישום

מדידות אילת הנדסה
רישיון 902
סוסניצקי ויסקי מודד מוסמך
אילת ת.ד. 200 טל' 08-6323122

חתימה: 24.11.2004

תאריך: 17.03.2003

הערות:
1. התוכנית כשרה לרשת קורדינטות ארצית החדשה בנקי 989W.2769W.2776W
2. גבולות מגרשים נקחו ממפת ת.ב.ע. 3\110\03\2

המשביר

מספר סידורי 02\99\110\37

מצב קיים

קנה מידה : 1:250

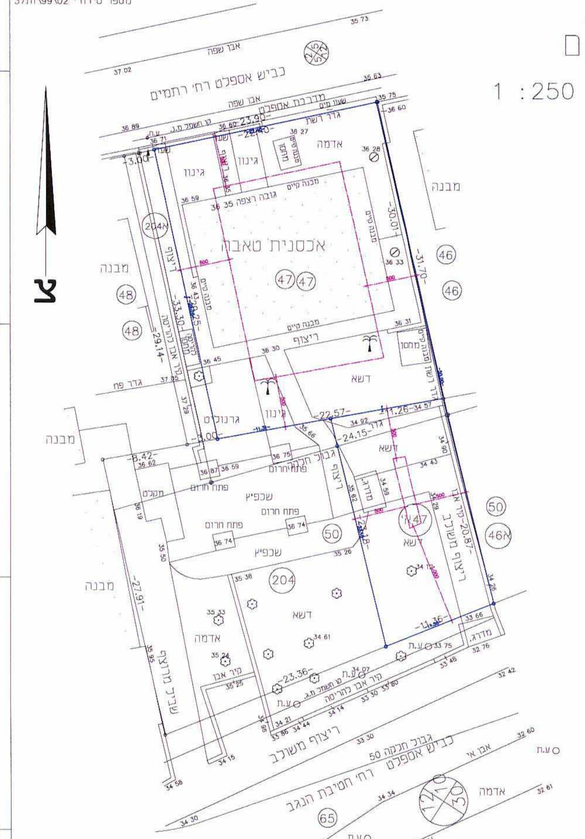

4000247Y.DWG

לא לצרכי רישום

מדידות אילת הנדסה
רישיון 902
סוסניצקי ויסקי מודד מוסמך
אילת ת.ד. 200 טל' 08-6323122

חתימה: 24.11.2004

תאריך: 17.03.2003

הערות:
1. התוכנית כשרה לרשת קורדינטות ארצית החדשה בנקי 989W.2769W.2776W
2. גבולות מגרשים נקחו ממפת ת.ב.ע. 3\110\03\2

המשביר

מחוז הדרום
מרחב תכנון מקומי אילת
תכנית מספר 2 / מק / 374

המהווה שינוי לתכנית מפורטת מספר 2 / 03 / 110 / 3
בסמכות ועדה מקומית

מחוז : דרום

נפה : באר – שבע

מקום : אילת

גוש : 40002

חלקות : 47 וח"ח 50 (ישנות)
מס' מגרש 470 חדש

שטח התכנית : 0.914 דונם

מגיש התכנית : דראל חברה ירושלמית לפיתוח בניה בע"מ
רח' הדפנה 11 עין-כרם ירושלים
טל' 054-4272090

בעל הקרקע : מנהל מקרקעי ישראל
רח' הצבי 1 באר – שבע
טל' 08 – 6294777

עורך התכנית : מאיה כהן, ארכיטקטית
מס' רשיון 0110116
רח' הדפנה 15 עין-כרם ירושלים
טל' 02 – 6432051

תאריך : 17.06.03

עדכון : 20.08.04

ועדה מקומית אילת
שימוש תוכנית מס 2
הוחלט מהמשמרת המקומית המקבלת לשאר את התוכנית
בישיבה מס 11/04 ביום 11/11/04
ההחלטות על המחלה
יו"ר הועדה

תרשים סביבה 1:5000

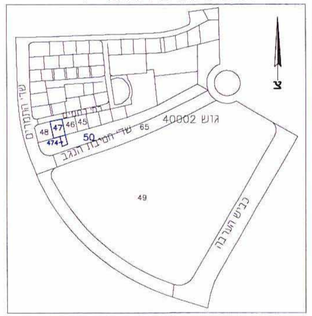

מקרא

- גבול התכנית
- קוי בנין
- מבנה להריסה

רוחב הדרך

קו בנין

מס' הדרך