

מועצה אזורית הדר
 מחלקה טכניו
 06-09-1990

הערה: המחזור להכנת
 תוכנית מתאר 06.9

מרחב תכנון מקומי תמר רמת נגב ערבה תיכונה ממשית

תכנית מתאר מס' 101/02/10 שינוי מס' 8/101/02/10

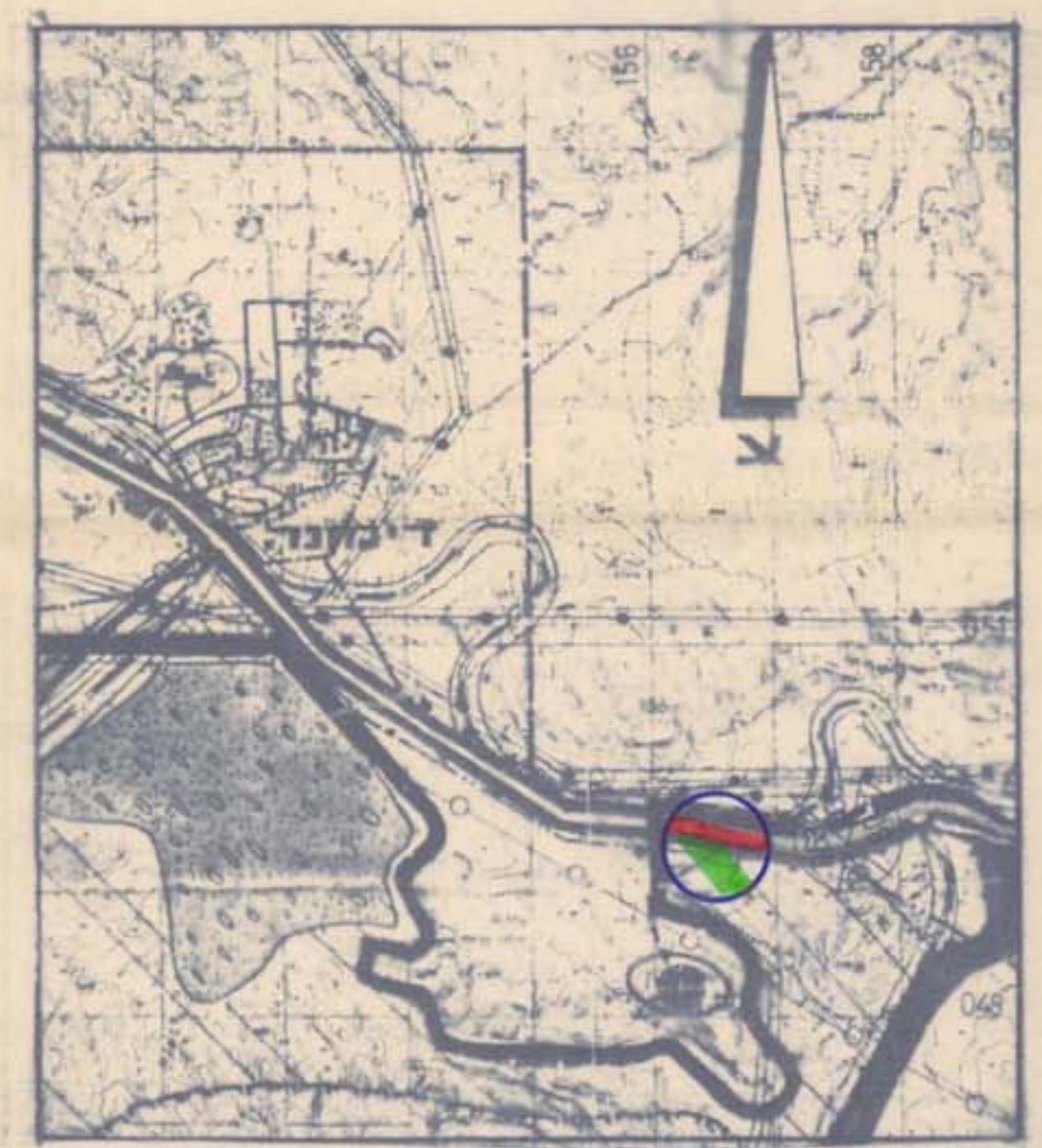
מחוז: הדרום
 נפה: באר-שבע
 מקום: ממשית
 גוש: 39073
 חלקה: 4 (חלק)
 הוכן בשביל: אריאל אזלמן
 שטח =
 ג. כ. 1:1000

משרד המבנים ומחוז הדרום
 חתום ומועך: יוסף יוסף
 תאריך: 28.8.90

הפקדת תכנית מס' 101/02/10
 חתום: אריאל אזלמן
 תאריך: 28.8.90

הודעה על הזאת תכנית מס' 101/02/10
 מועצה אזורית הדרום מס' 39073
 חתום: אריאל אזלמן
 תאריך: 28.8.90

מחוז: הדרום
 נפה: באר-שבע
 מקום: ממשית
 גוש: 39073
 יוזם התכנית: הועדה המקומית
 עורכת התכנית: אדרי' טובה ויינברג
 בעל הקרקע: מנהל מקרקעי ישראל
 שטח התכנית: כ- 7.8 דונם
 קנה מידה: 1:1000
 תאריך: 03.09.1990



תרשים הסביבה ומצב קיים 1:50000

- מקרא:**
- גבול התכנית
 - אזור מסחרי
 - שטח מיועד לחנייה
 - אזור חקלאי
 - דרך מוצעת
 - מספר הדרך
 - קו בנין
 - רוחב הדרך
 - שטח פרטי פתוח

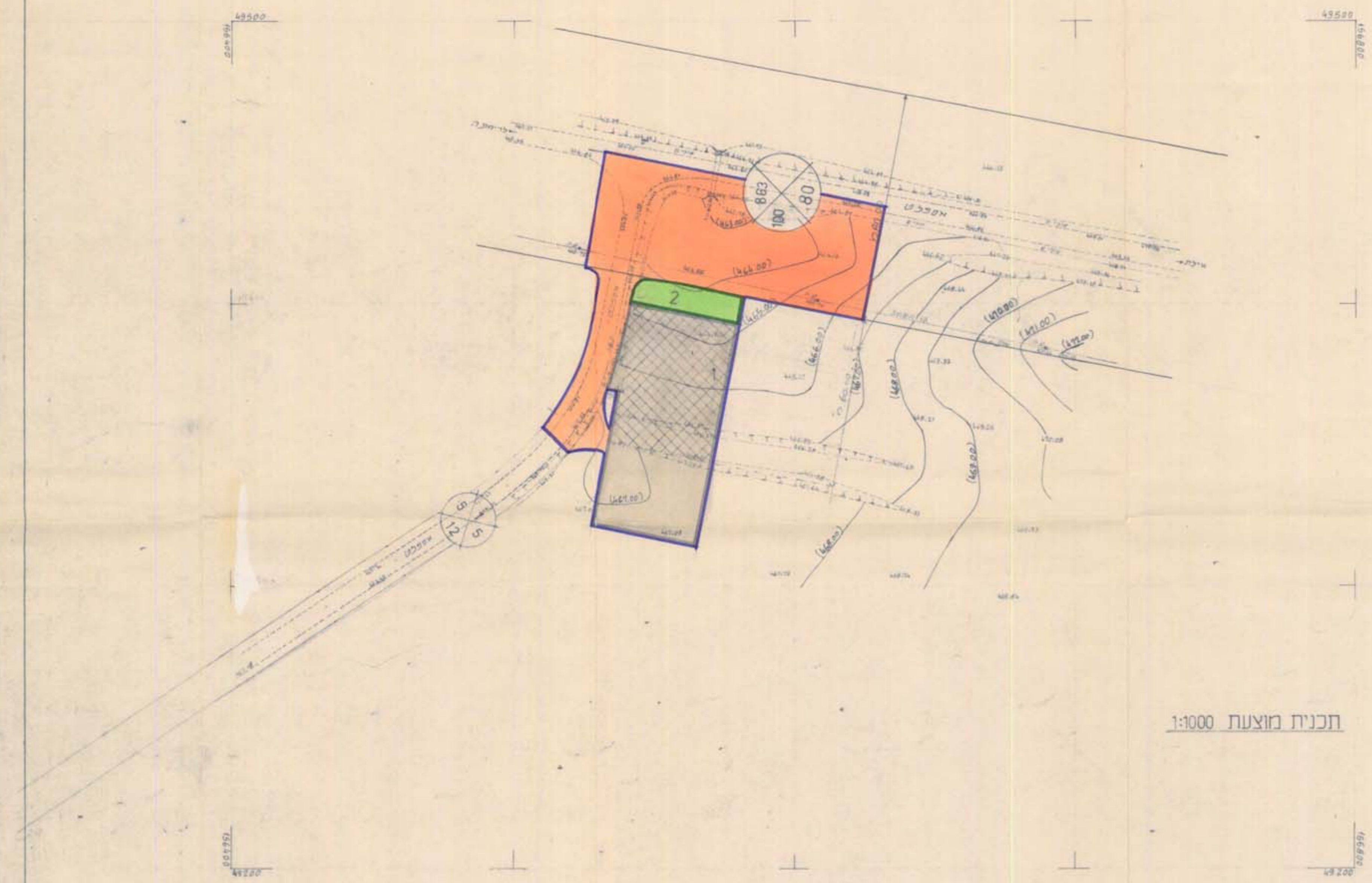
טבלת המרשים עפי מדידה נרפיה:

| מס' מניח | שטח בנד' יעיד | מס' מניח |
|----------|---------------|---------------|
| 1 | 3,210 | אזור מסחרי |
| 2 | 390 | שטח פרטי פתוח |
| דד' 863 | 4,000 | דרך ארצית |
| דד' 1 | 230 | כביש גישה |
| סה"כ | 7,830 | |

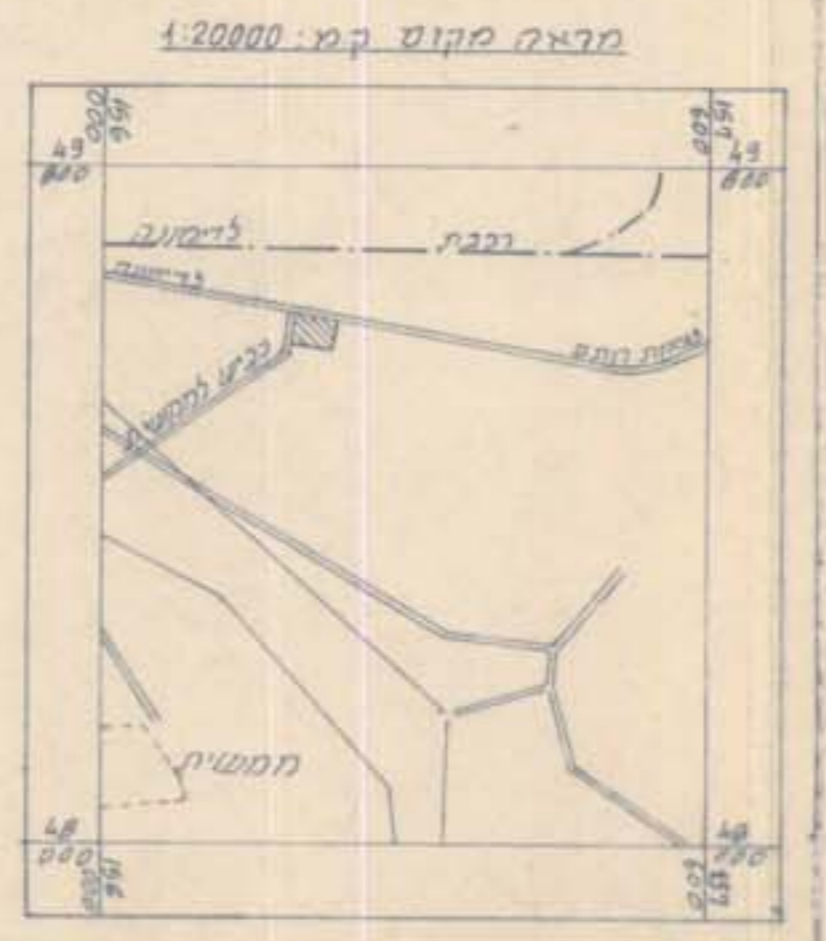
חתימת עורכת התכנית:
 טובה ויינברג
 אדריכלית (ת.כ.ר) ע"מ
 י"ד, ת"ר, 26.8.1990

חתימת יוזם התכנית:
 הועדה המקומית
 מס' 39073
 תאריך: 28.8.90

חתימת בעל הקרקע:
 מנהל מקרקעי ישראל
 תאריך: 28.8.90



תכנית מוצעת 1:1000



מצאה מקום ק.מ. 1:20000

הערות:
 - קובצת קבוצה לרשת: בקואורנטות האדומות נ"ט הקודות: 522/א, 523/א
 - קבוצת קווי-ים לנקודות: 522/א, 523/א
 - בעמדות הועדה: מס' 101/02/10

30.8.90
 א.פ. עזרה
 מהנדס אורח ומודד מוסמך
 רח' ויצמן 3, ת.ד. 5056, כ"ס
 טל. 059-34832