

משרד הפנים
 חוק התכנון והבניה להסב"ה 1965
 נו דוד הדרום
 מחוז הדרום
 תכנית מס' 62/102/02/5
 תוכנית המגורים/מס' 58/102/02/5
 מ"מ 19/11/88
 תחולת התוכנית ל-19/11/88
 חתומה: [Signature]
 מ"מ 14/11/88
 חתומה: [Signature]

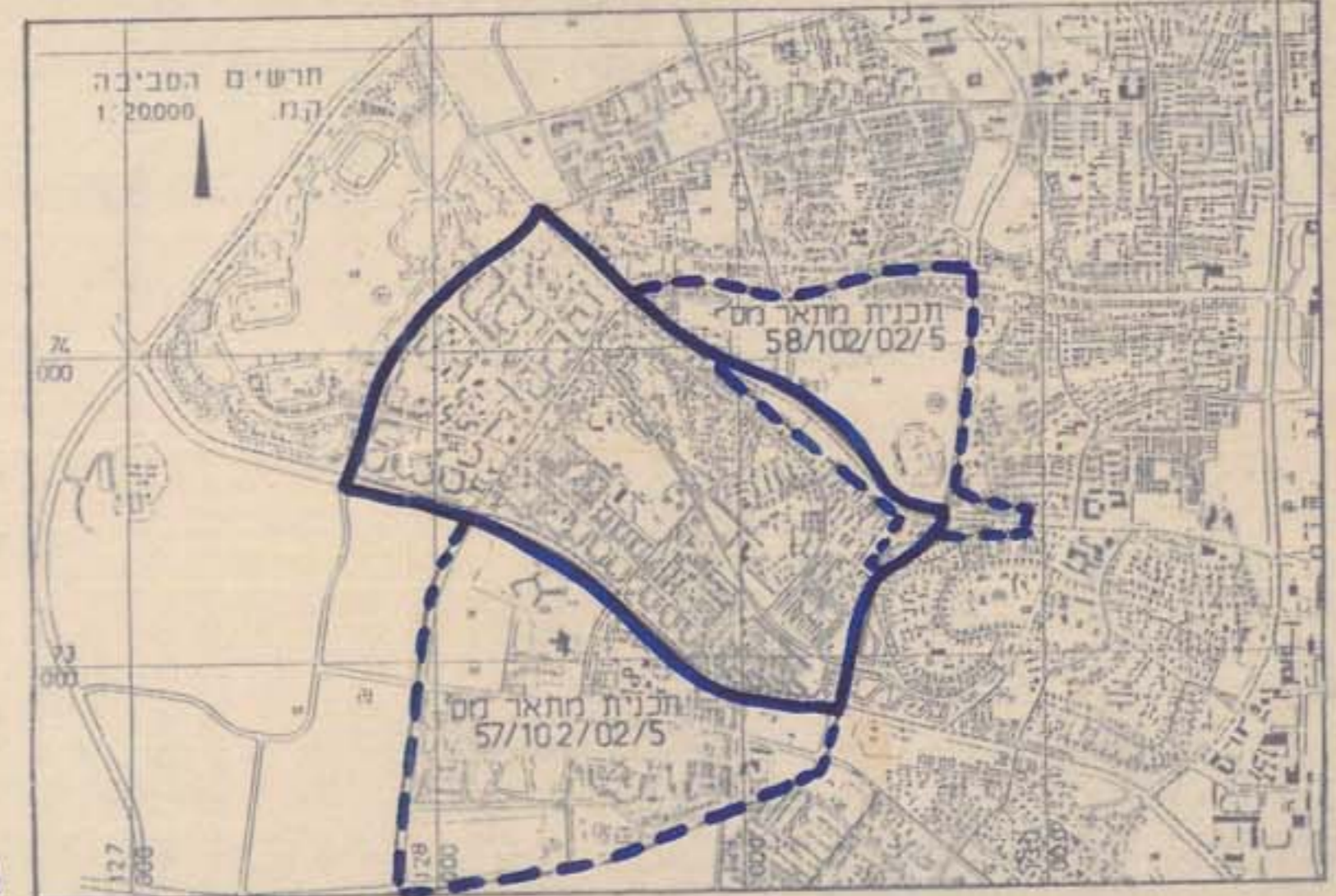
מרחב תכנון מקומי באר-שבע
תכנית מתאר מס' 62/102/02/5
שינוי לתכנית מתאר מס' 102/02/5

מחוז: **הנגב**
 נפה: **באר שבע**
 ישוב: **באר שבע ה' ו-א'**
 גושים: **38098, 38081, 38069, 38068, 38061, 38058, 38104, 38103, 38102, 38101**

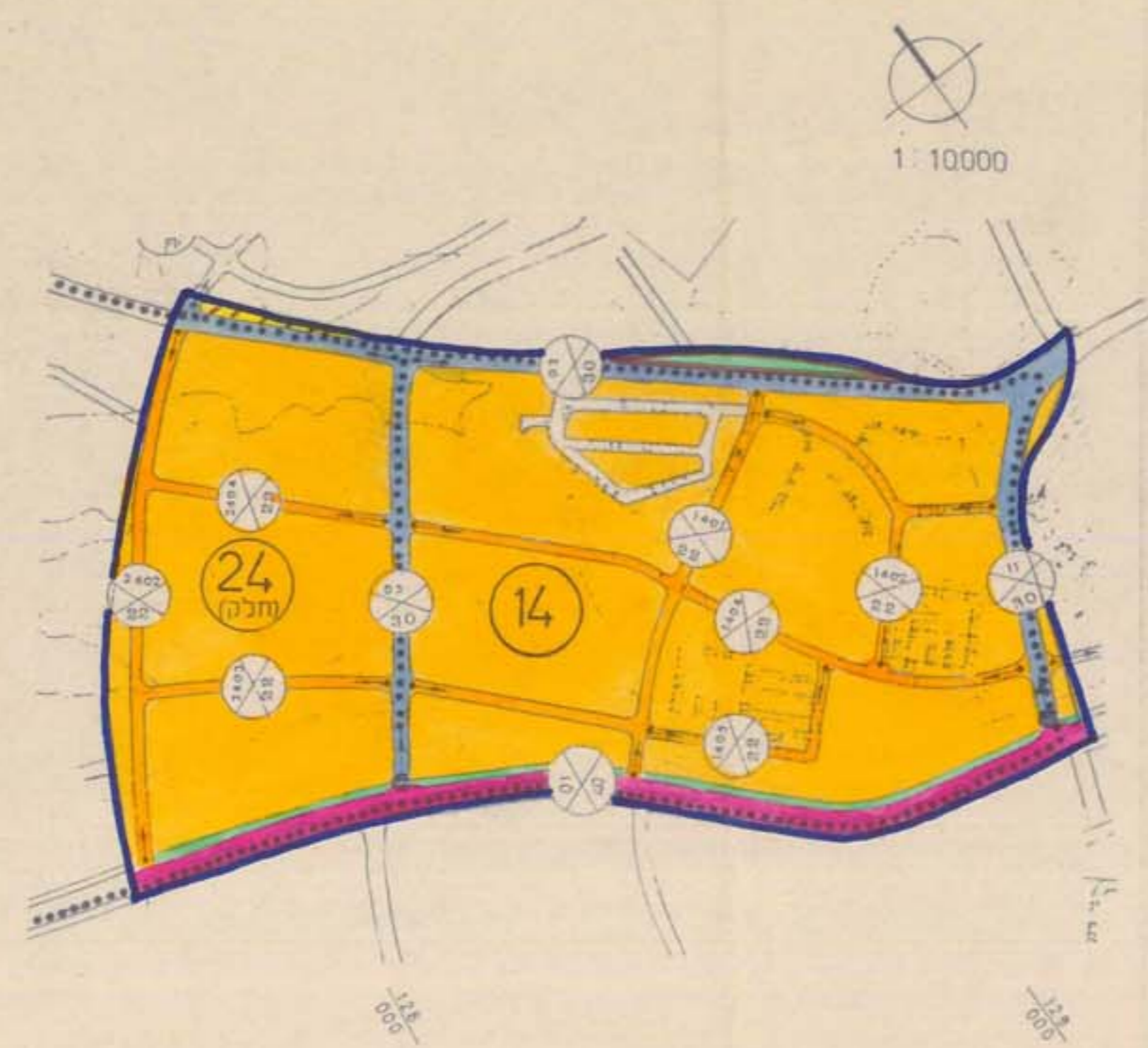
היוזם: **מחבר ומגיש התוכנית בעל הקרקע שטח התכנית תאריך**

עדיף ב"ש ומשרד הבינוי והשיכון
 משרד הבינוי והשיכון
 מינהל מקרקעי ישראל ב"ש
 1500 ד'
 10.05.89 ; 20.06.88

דאגידה והחזיקה לתכנית
 k.6.89
 2/6/89



ועדה לשינוי תוכנית ולבניה
 שבע
 62/102/02/5
 19/11/88
 17.7.88



תכנית מאושרת ק.מ. 1:10000

מקרא

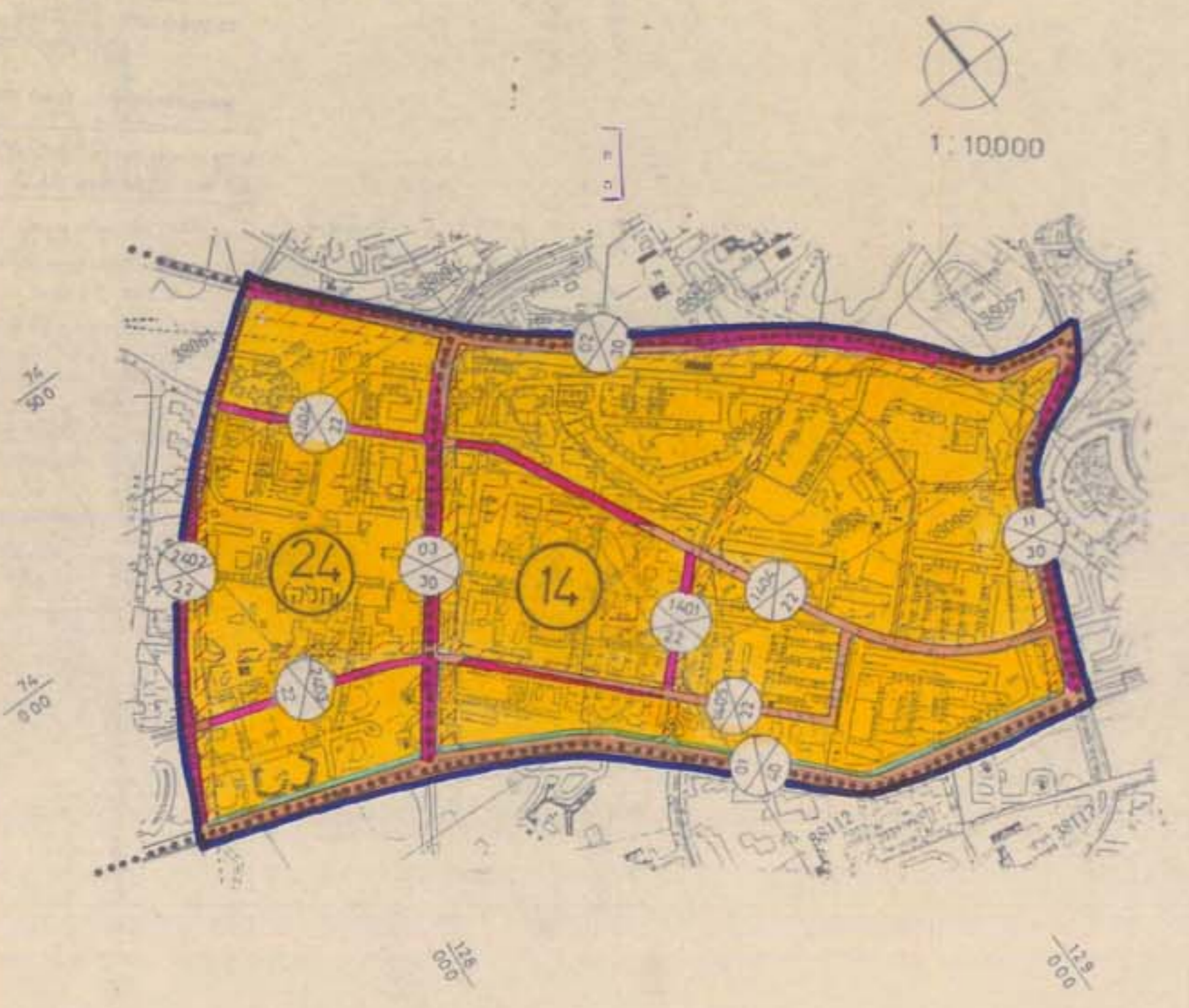
- מגורים צפופות נמוכה
- מגורים צפופות גבוהה
- שטח מועדף למוסדות ציבורי
- אזור ספורט ונופש מיוחד
- שטח ציבורי פתוח (שדרת חיי"א)
- גבול אזור תכנון
- גבול תת אזור תכנון
- מספר אזור תכנון
- מספר הדרך
- רוחב הדרך

- דרכים מצב קיים**
- דרך שוקית
- דרך מאסף
- דרך לתנועה מהירה
- דרכים מצב מוצע**
- דרך קיימת או מאושרת
- דרך מוצעת
- דרך לכביש

טבלת שטחים

%	שטח (דונ"ם)	יעוד השטח
80.00	1 200.00	אזור מגורים צפופות גבוהה
1.85	27.70	שטח ציבורי פתוח
18.15	272.30	דרכים
100.00	1 500.00	סה"כ

תכנית מוצעת ק.מ. 1:10000



משרד הבינוי והשיכון
 מחוז הנגב
 מחבר ומגיש התכנית

משרד הבינוי והשיכון
 מחוז הנגב
 יוזם התכנית

בעל הקרקע