





# מרחב תכנון שמעונים

תכנית מפורטת מס' .....  
הנקראת: שמורת טבע להב צפון

מחוז: הדרום  
נפה: באר-שבע  
מועצה אזורית: בני שמעון  
גוש: 56 חלק 1  
בעל הקרקע: חנהל מקרקעי ישראל  
היוצא ומגיש התכנית: הרשות לשמורות טבע  
שטח התכנית: 1150 ד'כפר

- מקרא
-  גבול התכנית
  -  גבול גוש
  -  קו גובה
  -  שטח לשמורת טבע

הועדה הטקסטית לתכנון ולבניה  
שמעונים

מסדר הסנים  
חוק התכנון והבניה תשכ"ה-1965  
מס' 133  
מרחב תכנון מקומי  
מס' 786/3  
הועדה המחוזית בשיטתה ה-3  
מיום 23.9.71  
החליטה להסיר את

מסדר הסנים  
חוק התכנון והבניה תשכ"ה-1965  
מס' 133  
מרחב תכנון מקומי  
מס' 786/3  
הועדה המחוזית בשיטתה ה-3  
מיום 23.9.71  
החליטה להסיר את

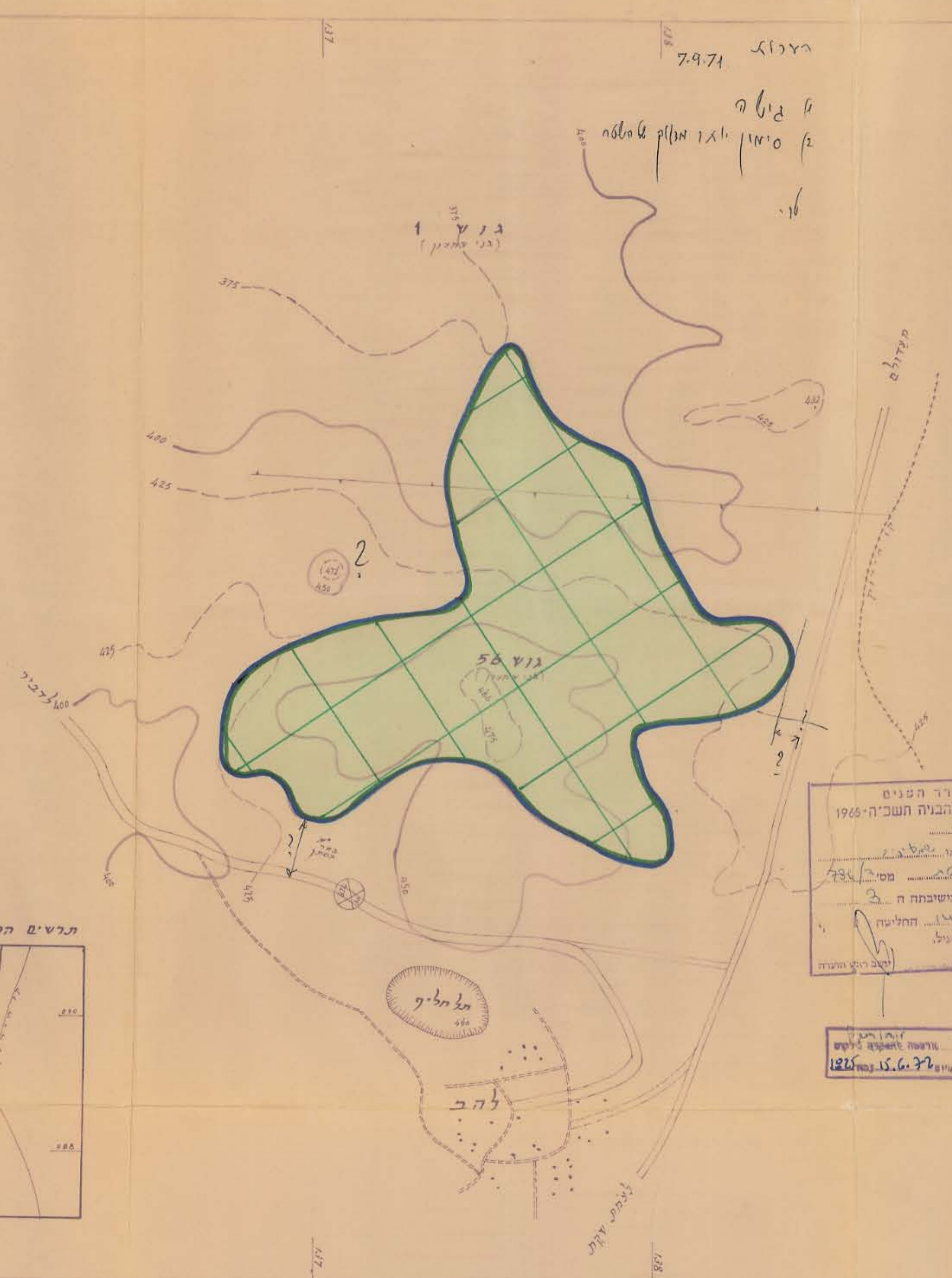
מס' 786/3  
תורשה להקמת יוקם  
מיום 15.6.72  
מס' 1827

מס' 786/3  
מיום 23.12.71  
מס' 1790

מס' 786/3  
מיום 23.12.71  
מס' 1790

קנה מדה 1:10,000

ק"מ 1:50,000 תרשים המכיבה



7.9.71  
גוש 56 חלק 1  
מלחיה

גוש 56 חלק 1  
(בני שמעון)

מלחיה

להב

לצפון צפון