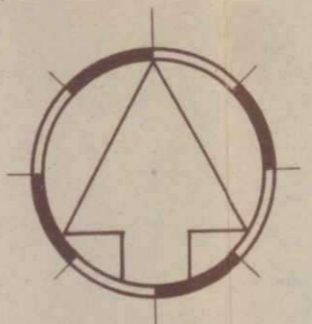


רישום: 575-מונחה
 14.2.66 3בן(2-6) נפתח בוק 14.2.66

(P)

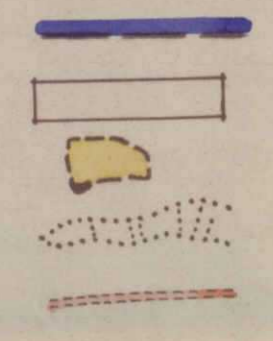
ת.ב.ע.

גן לאומי ממשית (כורנוב)

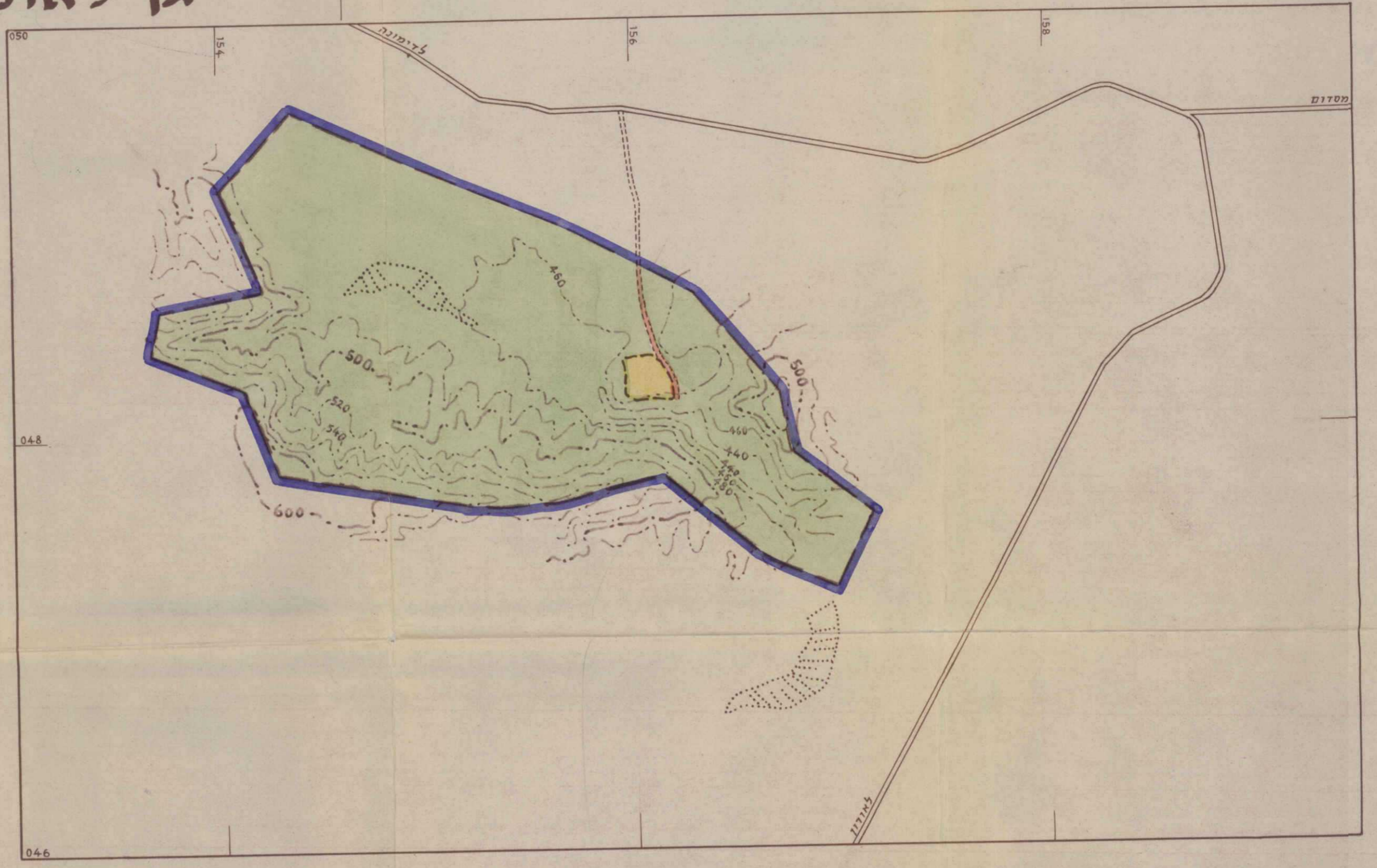


מחוז : הדרום
 נפה : באר שבע
 שטח בנין עיר : יתדות
 שטח התכנית : 3800 דונם (בכרוב)
 קנה מידה 1:20.000
 בעל הקרקע: מנהל מקרקעי ישראל
 היוזם: רשות הגנים הלאומיים
 המתכנן: אריה מ.זביר - אדריכל נוף

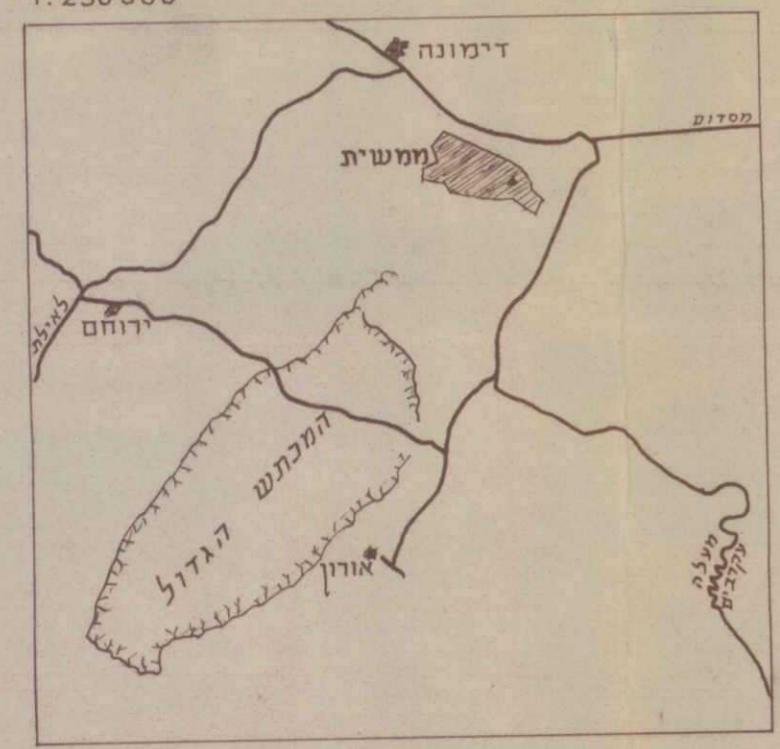
מקרא



גבול הגן
 שטח הגן
 עתיקות
 סכרים ומאגר
 דרך



תרשים הסביבה 1:250 000



משרד הפנים
 פקודת בנין ערים 1936
 ועדה סחוזית לבניה ולתכנון ערים
 מחוז הדרום
 מרחב תכנון ערים יתדות
 תכנית אבנחה 575/3
 תועדה המחוזית בישיבתה ה-96
 מיום 17.5.66
 את התכנית הנקובה לעיל
 הוסיפה להפקיד
 סגן מנהל כללי לתכנון יוסב ראש הועדה

רשות הגנים הלאומיים
 רחוב איתמר בן אביב 9, תל אביב

משרד הפנים
 פקודת בנין ערים 1936
 ועדה סחוזית לבניה ולתכנון ערים
 מחוז הדרום
 מרחב תכנון ערים יתדות
 תכנית אבנחה 575/3
 תועדה המחוזית בישיבתה ה-96
 מיום 17.5.66
 את התכנית הנקובה לעיל
 הוסיפה להפקיד
 סגן מנהל כללי לתכנון יוסב ראש הועדה

משרד הפנים
 פקודת בנין ערים 1936
 ועדה סחוזית לבניה ולתכנון ערים
 מחוז הדרום
 מרחב תכנון ערים יתדות
 תכנית אבנחה 575/3
 תועדה המחוזית בישיבתה ה-104
 מיום 17.1.66
 את התכנית הנקובה לעיל
 הוסיפה לתת חוקי
 סגן מנהל כללי לתכנון יוסב ראש הועדה

משרד הפנים
 פקודת בנין ערים 1936
 ועדה סחוזית לבניה ולתכנון ערים
 מחוז הדרום
 מרחב תכנון ערים יתדות
 תכנית אבנחה 575/3
 תועדה המחוזית בישיבתה ה-1271
 מיום 28.10.66
 את התכנית הנקובה לעיל
 הוסיפה להפקיד בלוקט
 סגן מנהל כללי לתכנון יוסב ראש הועדה

משרד הפנים
 פקודת בנין ערים 1936
 ועדה סחוזית לבניה ולתכנון ערים
 מחוז הדרום
 מרחב תכנון ערים יתדות
 תכנית אבנחה 575/3
 תועדה המחוזית בישיבתה ה-1470
 מיום 21.4.66
 את התכנית הנקובה לעיל
 הוסיפה לתת חוקי