

מרחב תכנון מקומי
מחוז הדרום
 חי'ק מס' 2 לתכנית מקורטה ד 11/03/2011
 תכנית מקורטה של אתר לכסולת רעילה

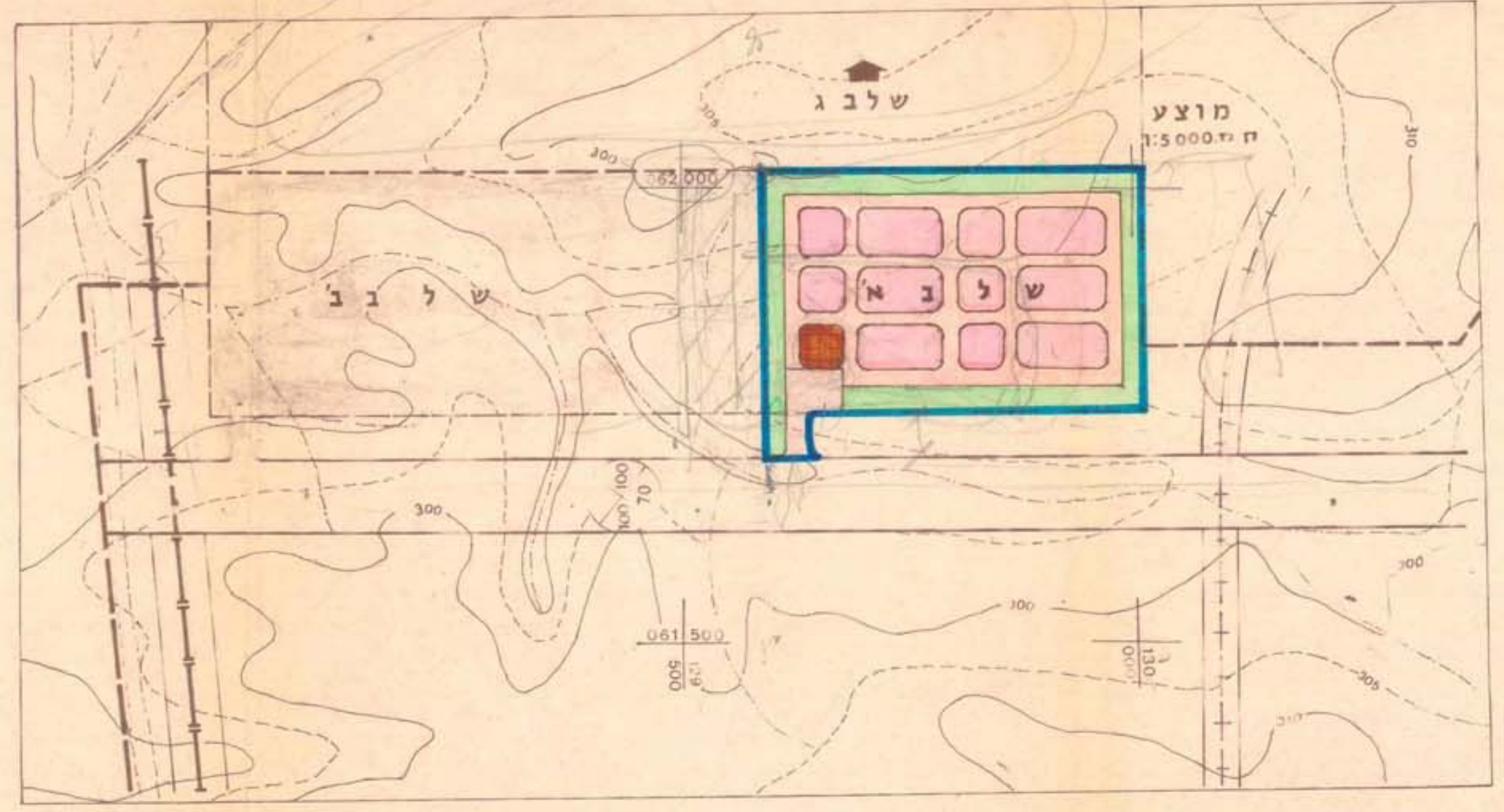
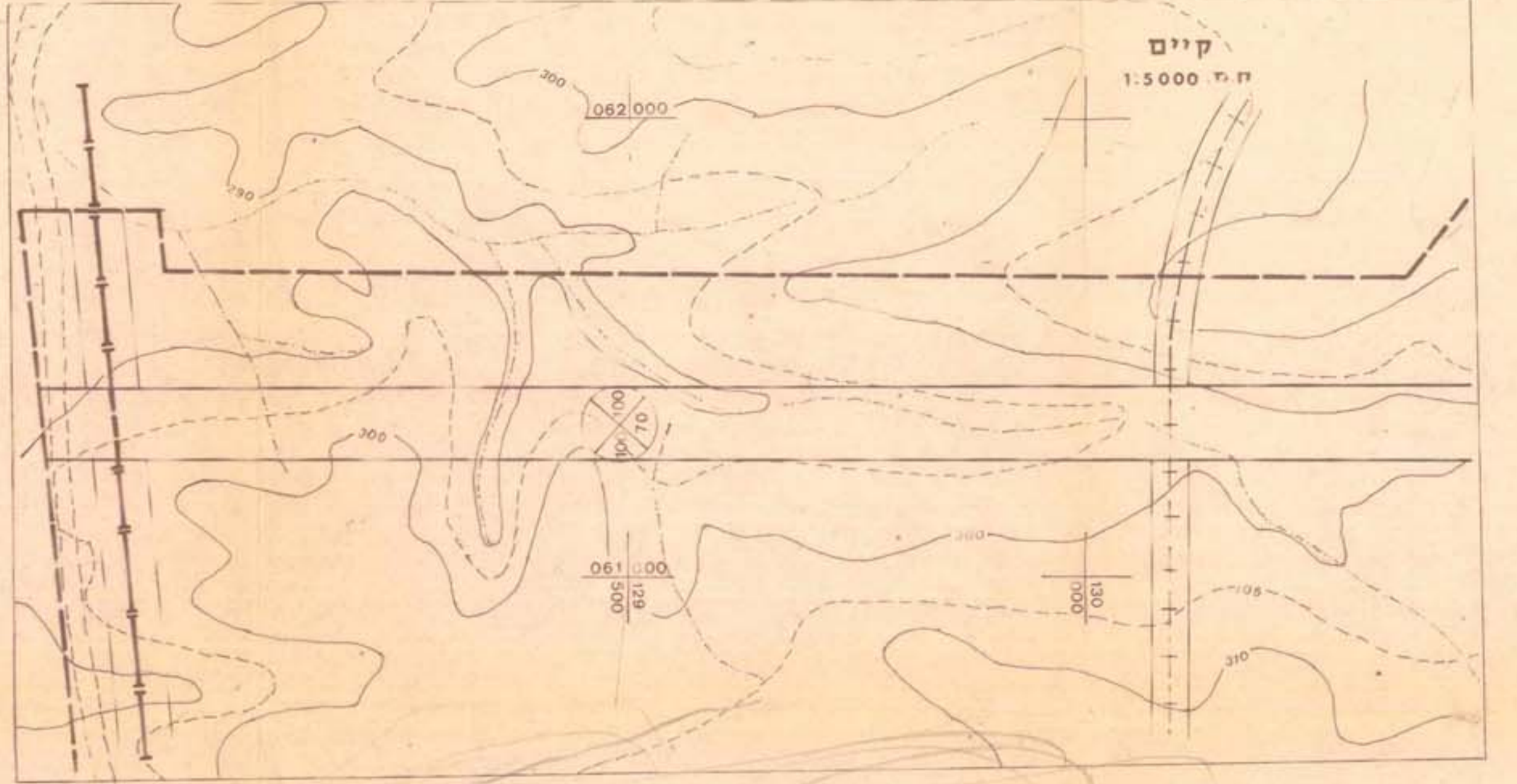
חוק המרחב

מחוז הדרום
 נפה באר שבע
 מחוז אזור תעשייה ומת-חובב
 היישובים משרד הבריאות / משרד הכנים
 המחכנו משרד הכנים הלשכה המחוזית לתכנון מחוז הדרום
 שנת 1045 ד

מחוז הדרום
 תרשים הסביבה 1:100,000

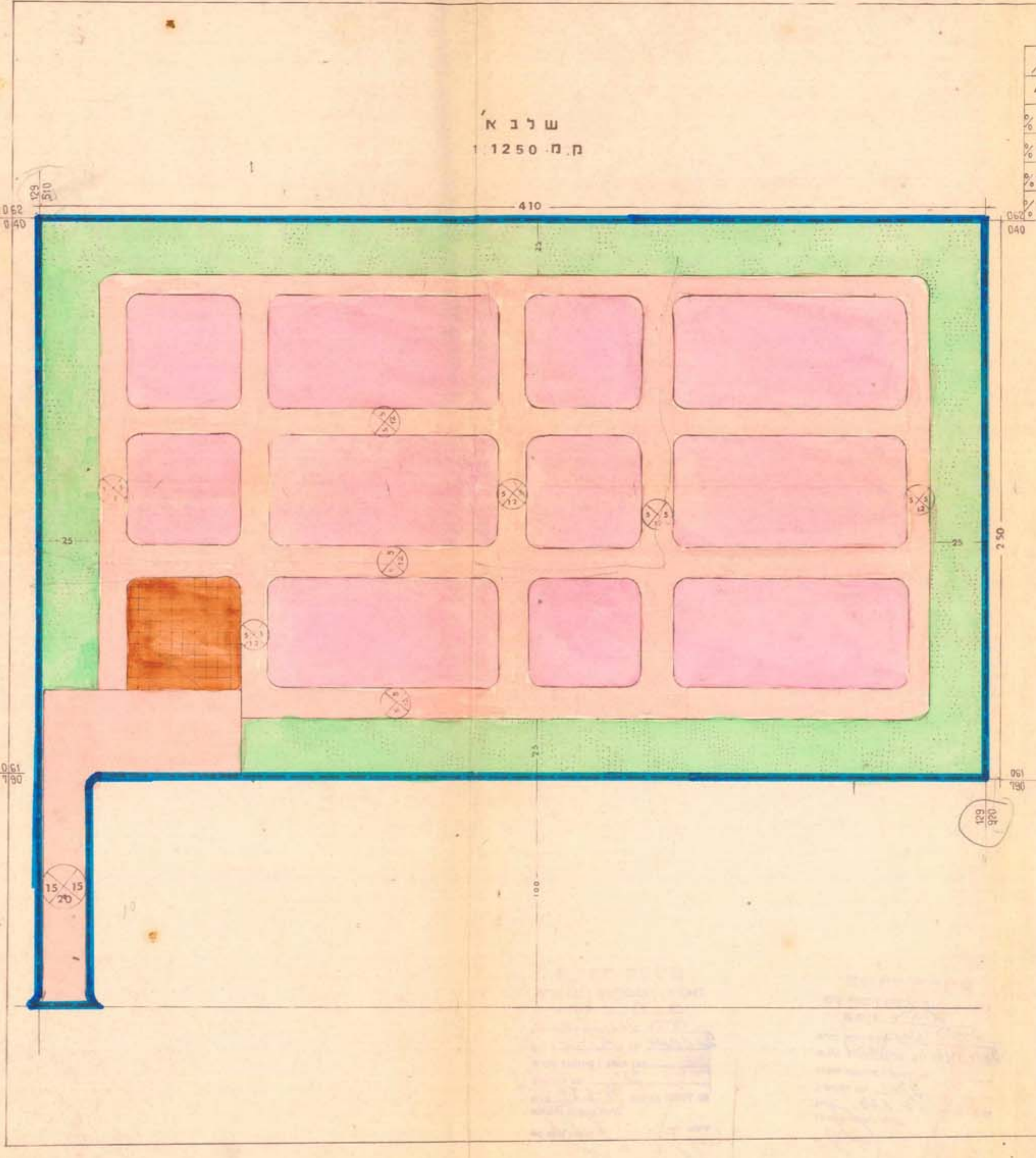
גבול התכנית
 גבול השלבים
 שטח לבניני ציבור
 אזור תעשייה ואחסנה
 שטח פורטי כחוף
 שטח ציבורי כחוף
 דרך קיימת
 דרך מיאעת
 מס' הדרך
 קו בנין
 רוחב הדרך
 קו נכס
 מסילת ברזל

מס' התוכנית
 הלשכה המחוזית לתכנון
 מחוז הדרום
 מס' התעודה
 17.8/22



חישוב השטחים

היטוד	שטח בדונמים	שטח תעשייה ואחסנה	שטח לבניני ציבור	שטח דרכים	שטח פורטי כחוף	סה"כ
0	42	43.65	2.5	30.6	27.75	104.50



הערת התכנון
 חוק התכנון והבנייה - 1965
 תחילת תוקף: 28.11.65

הערת התכנון
 חוק התכנון והבנייה - 1965
 תחילת תוקף: 28.11.65

התוכנית מורכבת מ-10 יחידות דיור / שטח פורטי / שטח ציבורי / שטח תעשייה ואחסנה / שטח פורטי כחוף / שטח ציבורי כחוף / דרך קיימת / דרך מיאעת / מס' הדרך / קו בנין / רוחב הדרך / קו נכס / מסילת ברזל