

מרחב תכנון מקומי מחוז הדרום

תכנית מתאר מס' 191/02/10


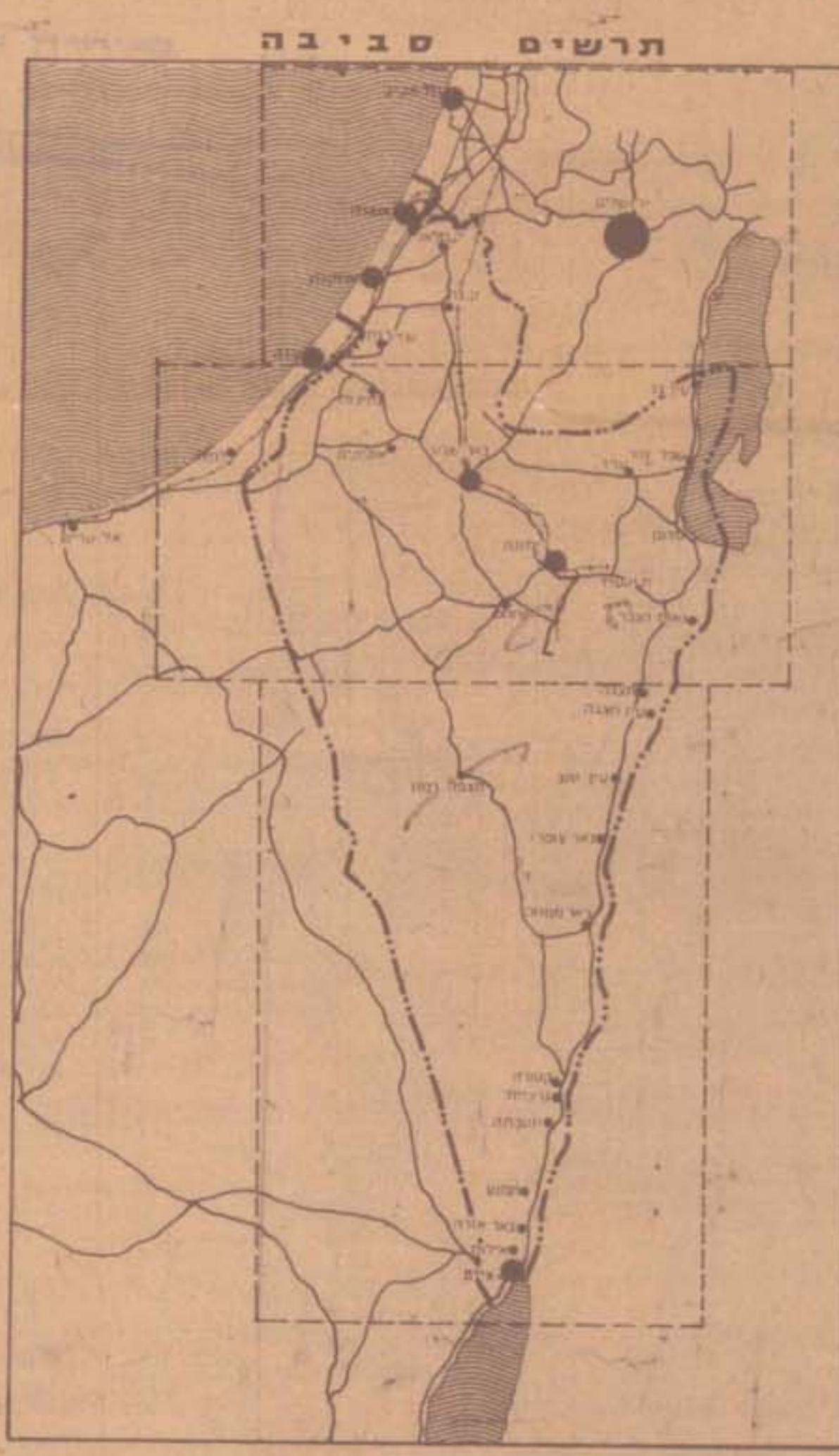
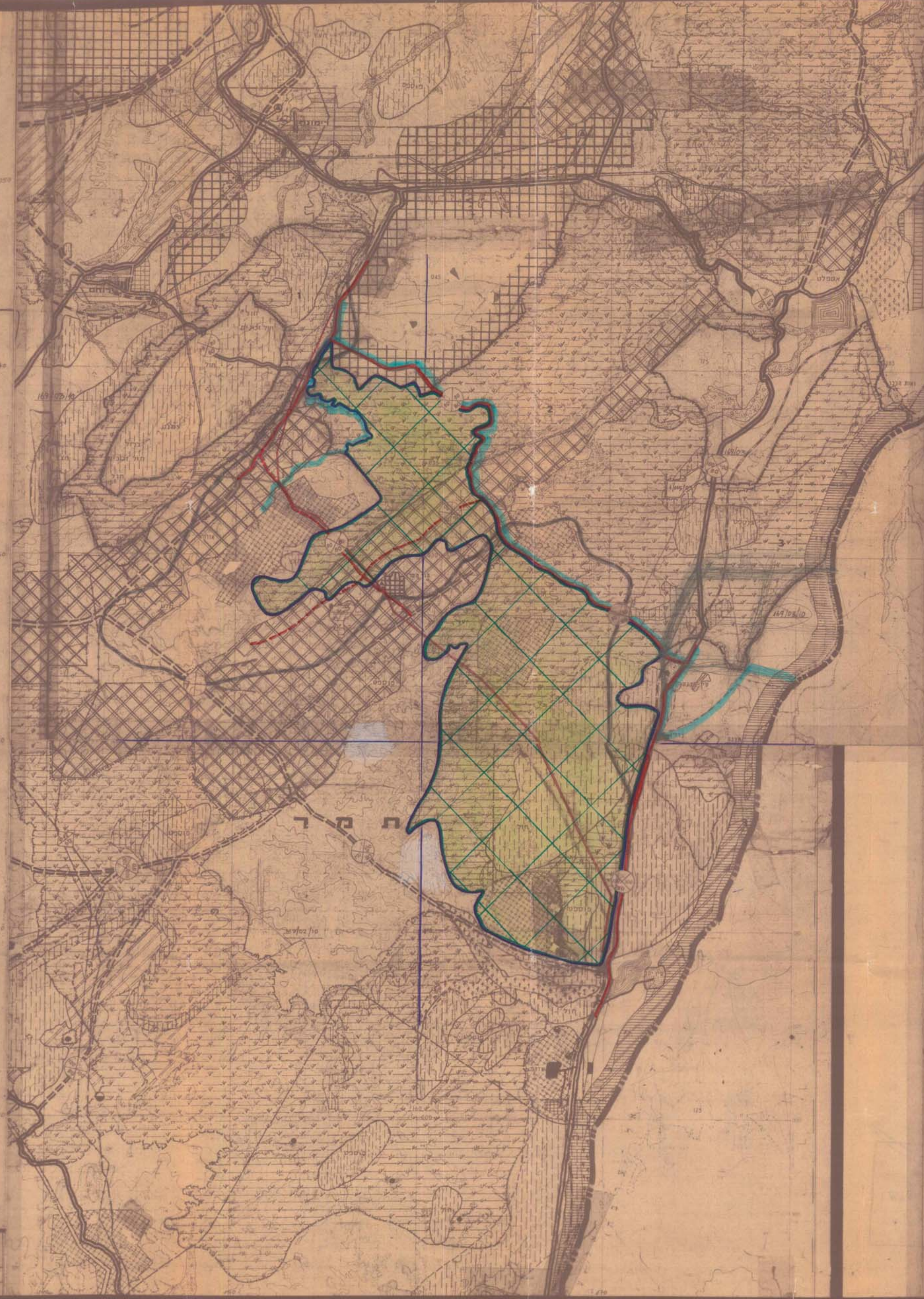
**הוקראת שמורת טבע מנתשים-
עין יהב**

מחוז הדרום
נפה באר שבע
מועצה אזורית ערבה תיכונה
היום ומגיש התכנית משרד הפנים רשות שמורות הטבע
בעל הקרקע רשות שמורות הטבע
שטח התכנית מינהל מקרקעי ישראל
ק.מ. 1:100000
ד' 274500

1:100,000

מ ק ר א

	גבול התכנית
	גבול המחוז
	גבול מועצה אזורית-ערבה תיכונה
	גבול מרחב תכנון מקומי
	אזור בני כברי
	אזור בני מרכז כברי
	אזור בני עירוני
	שטח למוסדות ציבור ארציים ומחוזיים
	שטח בעל חשיבות למחוז
	שטחים לתכנון בעתיד
	קרקע הקולאית מוכרזת
	קרקע הקולאית לתכנון בעתיד
	שטח איגום והחדרת מים
	קו אספקת מים ארצי
	אזור תעשייה מקומי
	אזור תעשייה ארצי
	אזור תעשייה קשורה בחומרי גלם
	אזור כרייה וחציבה
	שטח אידוי
	אתר כוח
	אזור בטיחות אתר כוח
	מתקני דלק
	נמל ים
	נמל דיג וספורט
	נמל תעופה
	שמורת טבע
	גן לאומי
	שמורת נוף
	חוף
	אזור מלונאות
	יעור
	אתר עתיקות, אתר היסטורי
	אתר מים
	דרך מהירה
	דרך ראשית
	דרך אזורית
	דרך מקומית
	מספר הדרך
	קו בנין
	רוחב הדרך
	מסילת ברזל
	שטחים למעבר קוי חשמל
	מעבר קווי דלק
	מוביל מים
	רצועת ניקוז
	רצועת תעלה
	מס' התכנית



מס' התכנית	191/02/10
שטח התכנית	100,000 מ"ר
תאריך	1969
מחוז	הדרום
נפה	באר שבע
מועצה אזורית	ערבה תיכונה

169/02/10

26.9.69

הצהרת השר
השר הפנים מודיע כי התכנית מתאר מס' 191/02/10, המפרט את מרחב תכנון מקומי של מועצה אזורית ערבה תיכונה, הוגשה לו על ידי משרד הפנים, והוא מתאים לדרישות החוק, ולכן הוא מאשר את התכנית.

הצהרת המנהל
מנהל מקרקעי ישראל מודיע כי התכנית מתאר מס' 191/02/10, המפרט את מרחב תכנון מקומי של מועצה אזורית ערבה תיכונה, הוגשה לו על ידי משרד הפנים, והוא מתאים לדרישות החוק, ולכן הוא מאשר את התכנית.

הצהרת המנהל
מנהל רשות שמורות הטבע מודיע כי התכנית מתאר מס' 191/02/10, המפרט את מרחב תכנון מקומי של מועצה אזורית ערבה תיכונה, הוגשה לו על ידי משרד הפנים, והוא מתאים לדרישות החוק, ולכן הוא מאשר את התכנית.