

1/102/103/12

# נמל תעופה אילת - עברונה

הגבלות בניה ק"מ 1:50.000

1/102/103/12

מחוז הדרום  
נפה באר שבע  
מועצה אזורית הבל אילות

### משרד הפנים

חוק תכנון והגבלות הבניה - תשכ"ו - 1966

מחוז

מחוז

מחוז

מחוז

מחוז

מחוז

מחוז

מחוז

מחוז

מחוז

מחוז

מחוז

מחוז

מחוז

מחוז

מחוז

מחוז

מחוז

מחוז

מחוז

מחוז

מחוז

מחוז

מחוז

מחוז

מחוז

מחוז

מחוז

מחוז

מחוז

מחוז

מחוז

מחוז

מחוז

מחוז

מחוז

מחוז

מחוז

מחוז

מחוז

מחוז

מחוז

מחוז

מחוז

מחוז

מחוז

מחוז

מחוז

מחוז

מחוז

מחוז

מחוז

מחוז

מחוז

מחוז

מחוז

מחוז

מחוז

מחוז

מחוז

מחוז

מחוז

מחוז

מחוז

מחוז

מחוז

מחוז

מחוז

מחוז

מחוז

מחוז

מחוז

מחוז

מחוז

מחוז

מחוז

מחוז

מחוז

מחוז

מחוז

מחוז

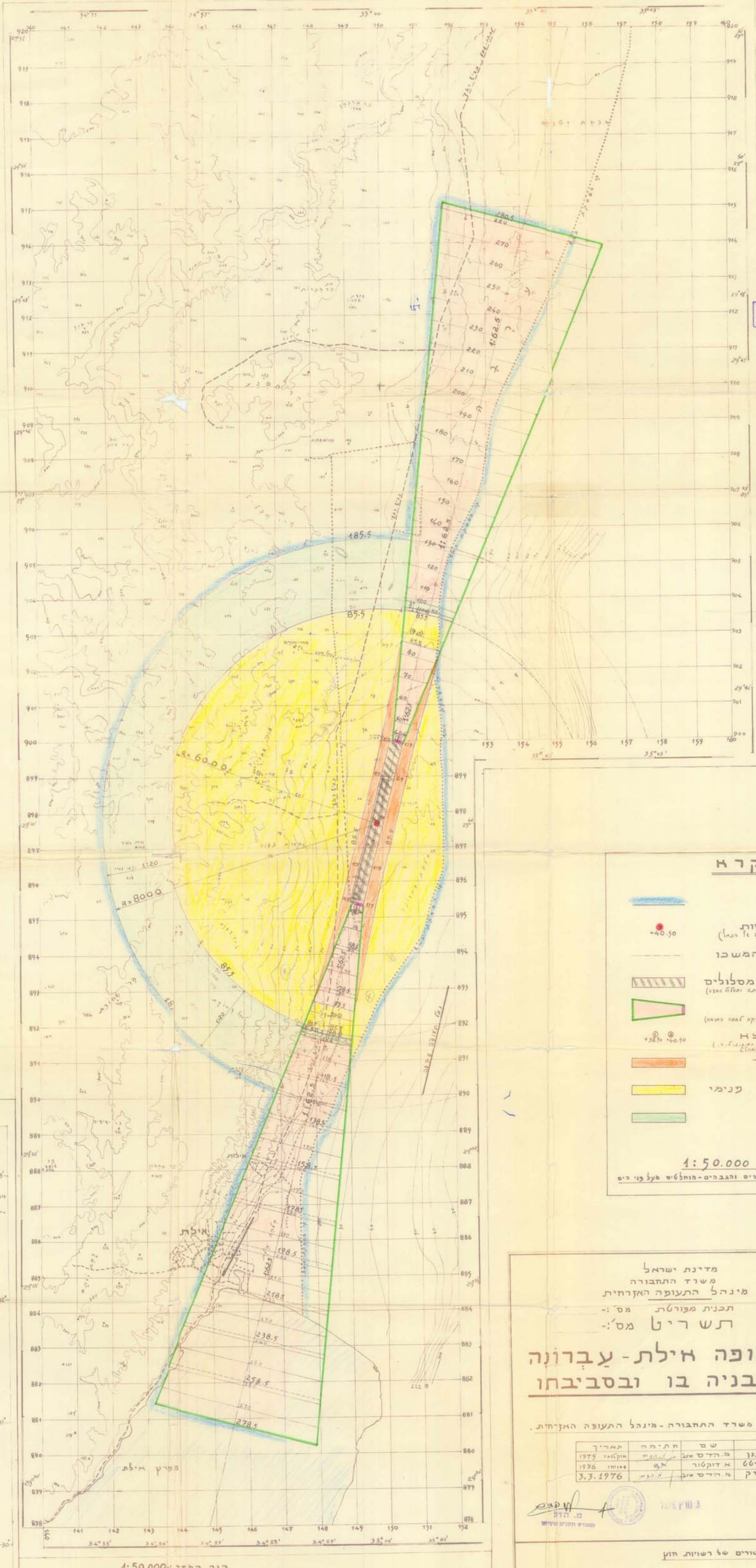
מחוז

מחוז

מחוז



קנה מדה 1:50.000

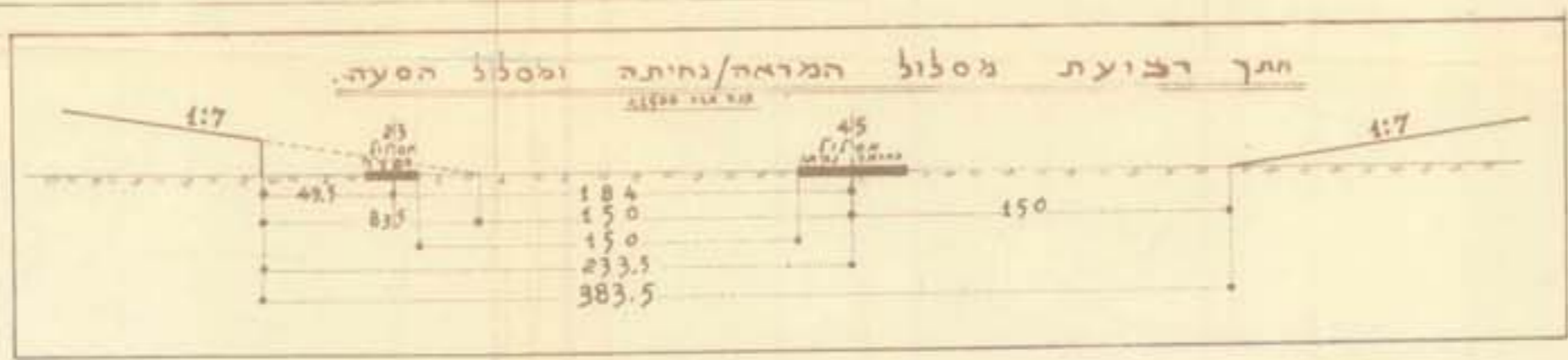
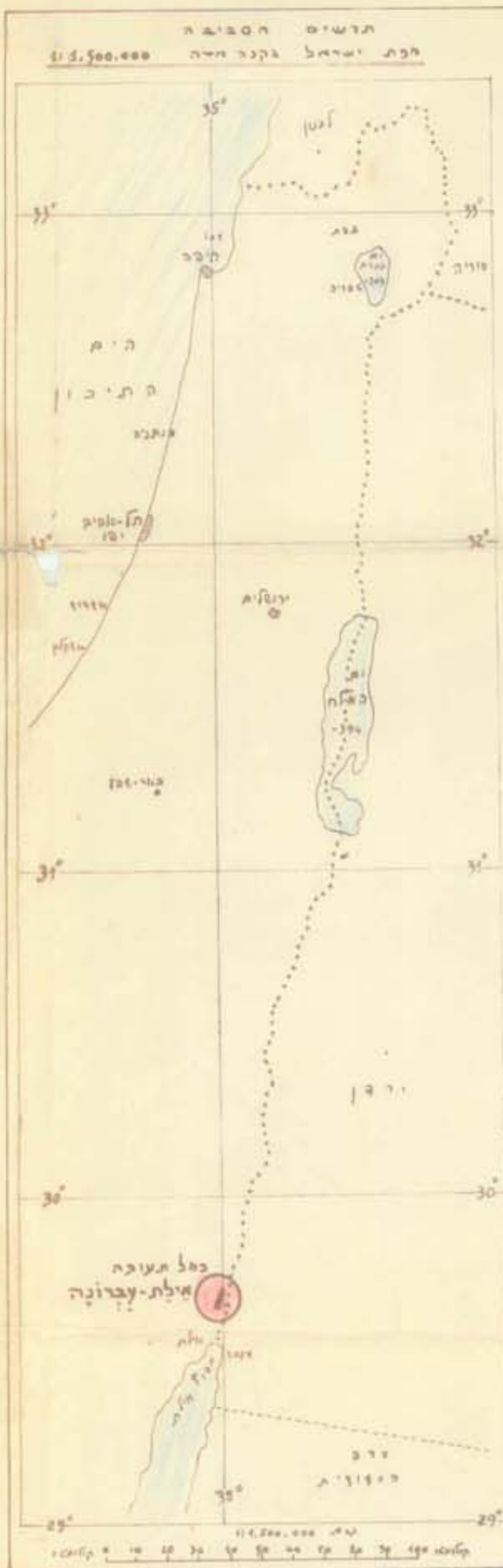


### מקרא

- גבול התכנית
- נקודת התייחסות (נקודת א"מ) (440.50)
- ציר המסלול והמשכו
- שטח רצונות המסלולים (שטח רצונות נתיב ומסלול)
- מ.א.נ.ל.ה. (מסלול נתיב ומסלול)
- נקודות מוצא (נקודות מוצא ומסלול)
- מישור מעבר
- מישור אופקי פנימי
- מישור קוני

קנה מדה 1:50.000

כל המידות ניתנות באטרים והגבלות מוחלטות על בנייה



מדינת ישראל  
משרד התחבורה  
מינהל התעופה האזרחית  
תכנית מקורלת מס' -  
תשר"ט מס' -

## נמל תעופה אילת - עברונה

### הגבלות בניה בו ובסביבתו

המתכנן: משרד התחבורה - מינהל התעופה האזרחית

| מס' תכנית | שם           | תאריך |
|-----------|--------------|-------|
| 1975      | מ.ה.ד.ס.א.ג. | תאריך |
| 1976      | מ.ה.ד.ס.א.ג. | תאריך |
| 3.3.1976  | מ.ה.ד.ס.א.ג. | תאריך |

מ.ה.ד.ס.א.ג.  
מנהל תכנון ופיקוח

אישורים של רשויות חוק