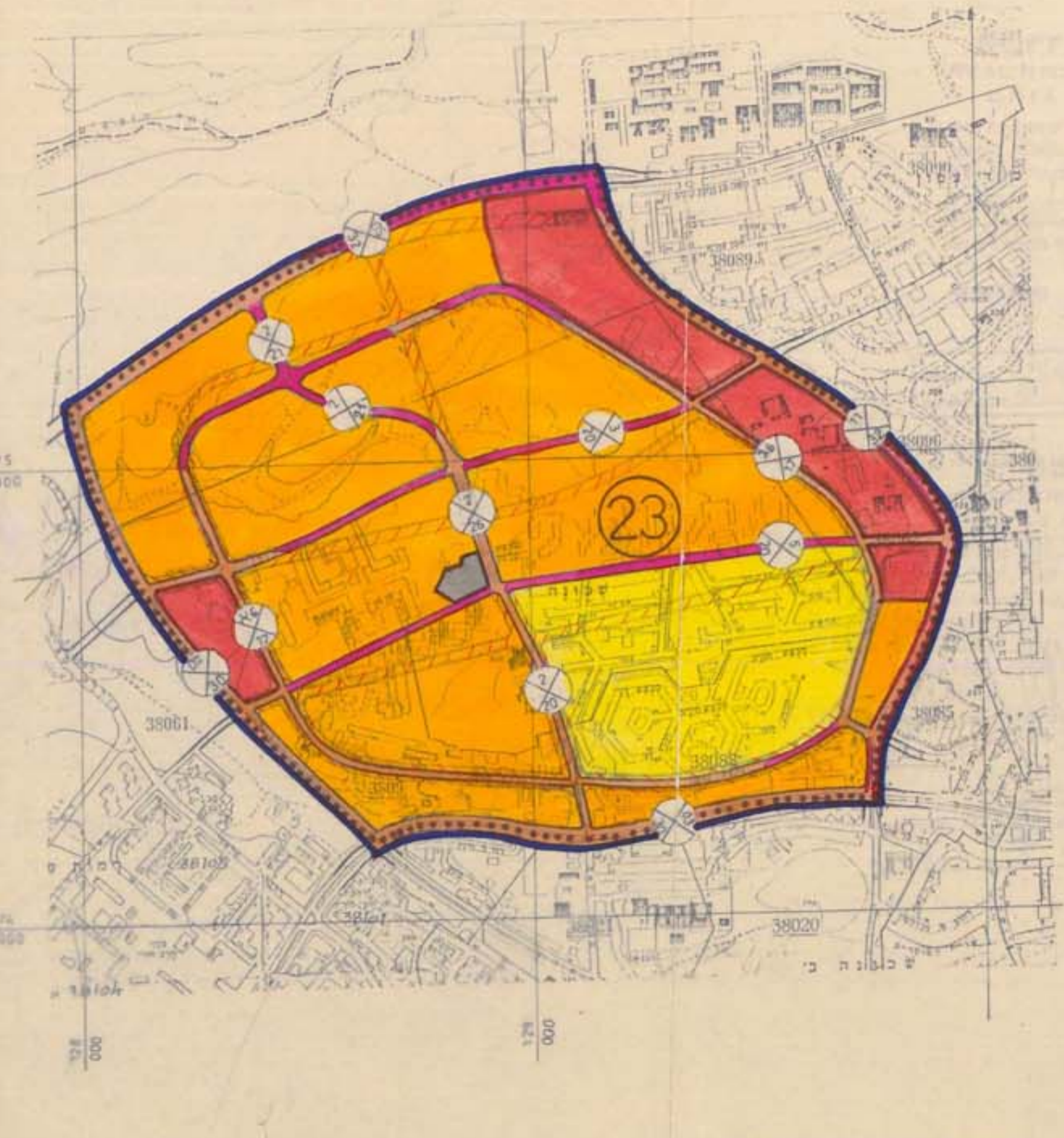
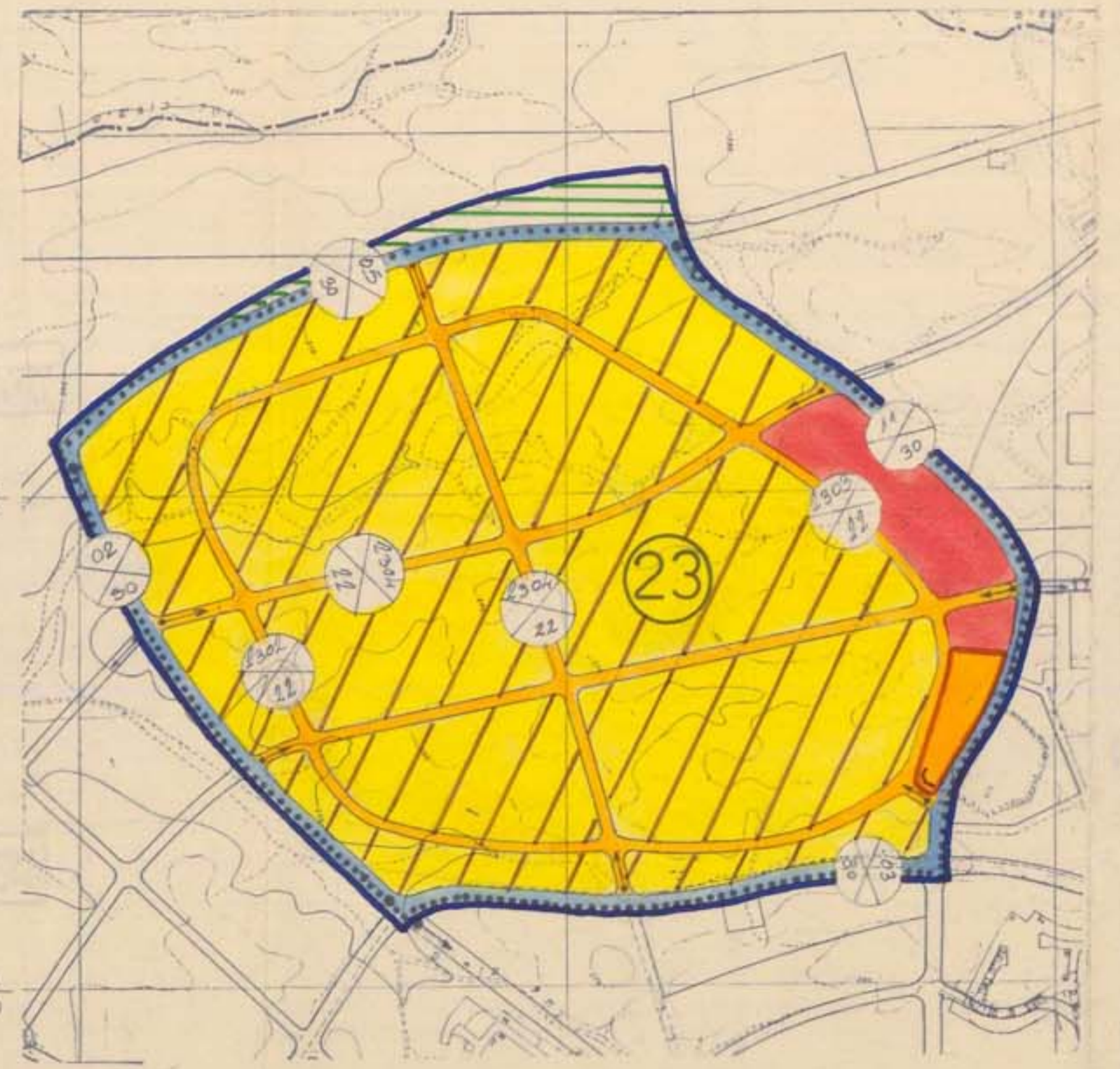


27/27



תכנית מתאר מוצעת 1:10,000



תכנית מתאר מאושרת 1:10,000

- מקרא**
- נבול התכנית
 - מגורים מיוחד
 - מגורים צפופות נמוכה
 - מגורים צפופות גבוהה
 - שטח מועדף למיסדות ציבור
 - שטח לבנייני ציבור
 - שטח לא לבניה
 - גבול אזור תכנון
 - מספר אזור תכנון
 - מספר הדרך
 - רוחב הדרך
 - שטח מסחרי
 - חזית מסחרית
 - דרכים - מצב קיים
 - דרך עירונית
 - דרך קיימת או מאושרת
 - דרך מוצעת
 - דרך לביטול

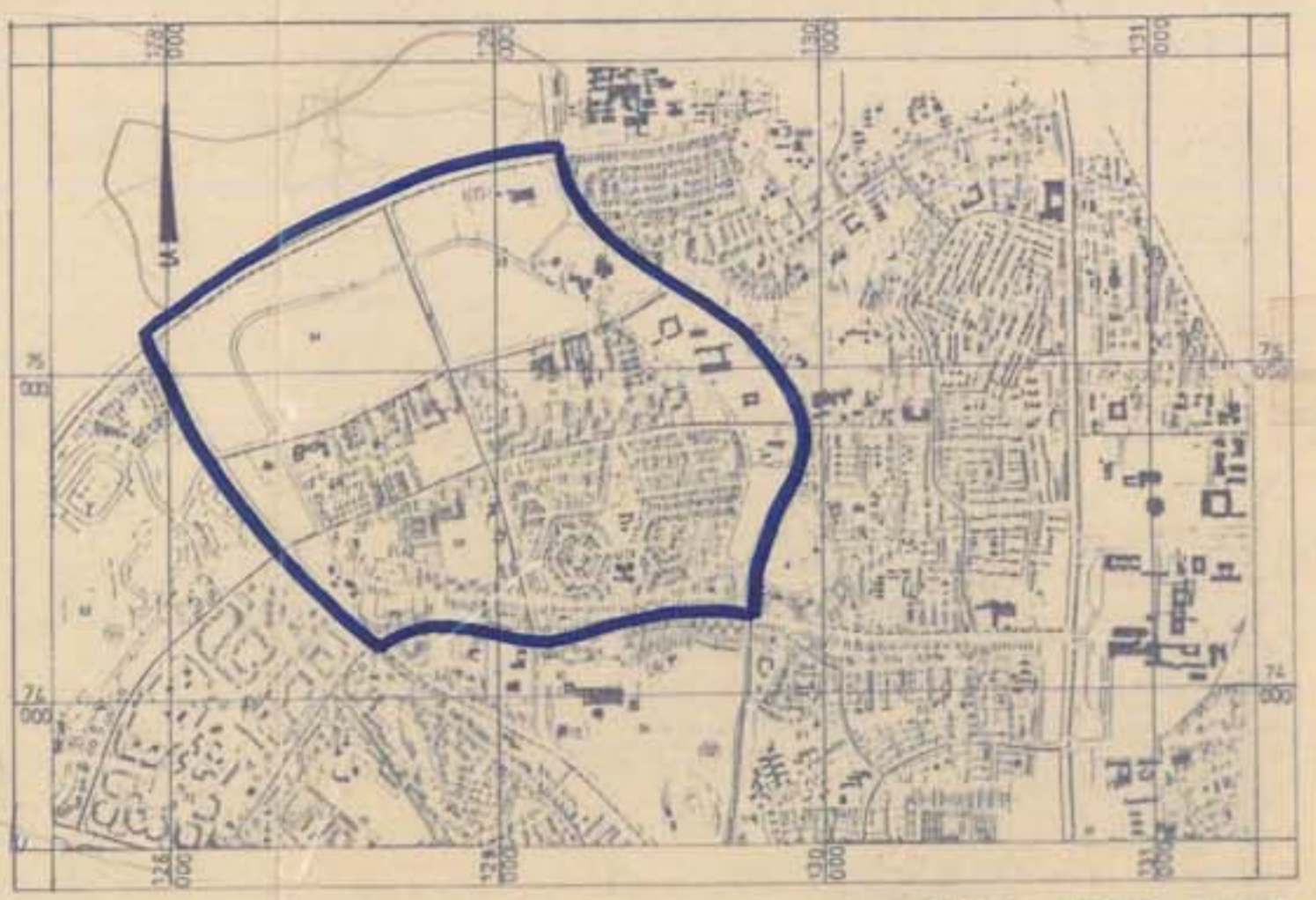
- דרכים - מצב מוצע**
- דרך קיימת או מאושרת
 - דרך מוצעת
 - דרך לביטול

טבלת שטחים

%	שטח (דונם)	יעוד השטח
45.4	300.00	אזור מגורים צפופות נמוכה
52.9	1032.50	אזור מגורים צפופות גבוהה
10.7	210.00	שטח לבנייני ציבור
20.6	400.00	דרכים
0.4	7.50	אזור מסחרי
100.00	1950.00	סה"כ

ועדה ב' - בנייה
תכנית מס' 61/102/02/5
תאריך: 17.7.82

משרד הבינוי והשיכון
ממונה
בעל הקרקע
מחבר ומגיש התכנית
יוזם התכנית



תרחים הסביבה 1:20,000

מרחב תכנון מקומי באר שבע
תכנית מתאר מס' 61/102/02/5
שינוי לתכנית מתאר מס' 4/102/02/5, 102/02/5
61/102/02/5

מחוז: הנגב
נפה: באר שבע
ישוב: באר שבע
גושים: 38094, 38088, 38062, 38061
בעל הקרקע: מינהל מקרקעי ישראל בש"ש
מחבר ומגיש התכנית: משרד הבינוי והשיכון מחוז הנגב
שטח התכנית: 1950 ד"ר
תאריך: 10.05.89, 6.06.88
יוזם התכנית: עיריית ב"ש ומשרד הבינוי והשיכון

משרד הפנים
חלק התכנון והבניה תס"ח 1965
מחוז הדרום
מרחב תכנון מקומי
תכנית מס' 61/102/02/5
הקרקע המוגשת/מס' 38061
פסיקות מס' 10/6/82
מיום: תחליטת המפקד אה
התכנית הנוכחית לתכנית
לשם: תכנית מתאר

משרד הפנים
חלק התכנון והבניה תס"ח 1965
מחוז הדרום
מרחב תכנון מקומי
תכנית מס' 61/102/02/5
הקרקע המוגשת/מס' 38061
פסיקות מס' 10/6/82
מיום: תחליטת המפקד אה
התכנית הנוכחית לתכנית
לשם: תכנית מתאר

משרד הפנים
חלק התכנון והבניה תס"ח 1965
מחוז הדרום
מרחב תכנון מקומי
תכנית מס' 61/102/02/5
הקרקע המוגשת/מס' 38061
פסיקות מס' 10/6/82
מיום: תחליטת המפקד אה
התכנית הנוכחית לתכנית
לשם: תכנית מתאר