


# מרחב תכנון מקומי רהט

תכנית מפורטת מס' : 17/17/2001  
בסמכות ועדה מקומית עפ"י סעיף 62א (א) (1) (4) לחוק.  
שטחי לתכנית מפורטת מס' : 345/03/17 ותחום צ 4/40/4  
עוטף: רהט, טכונה 17

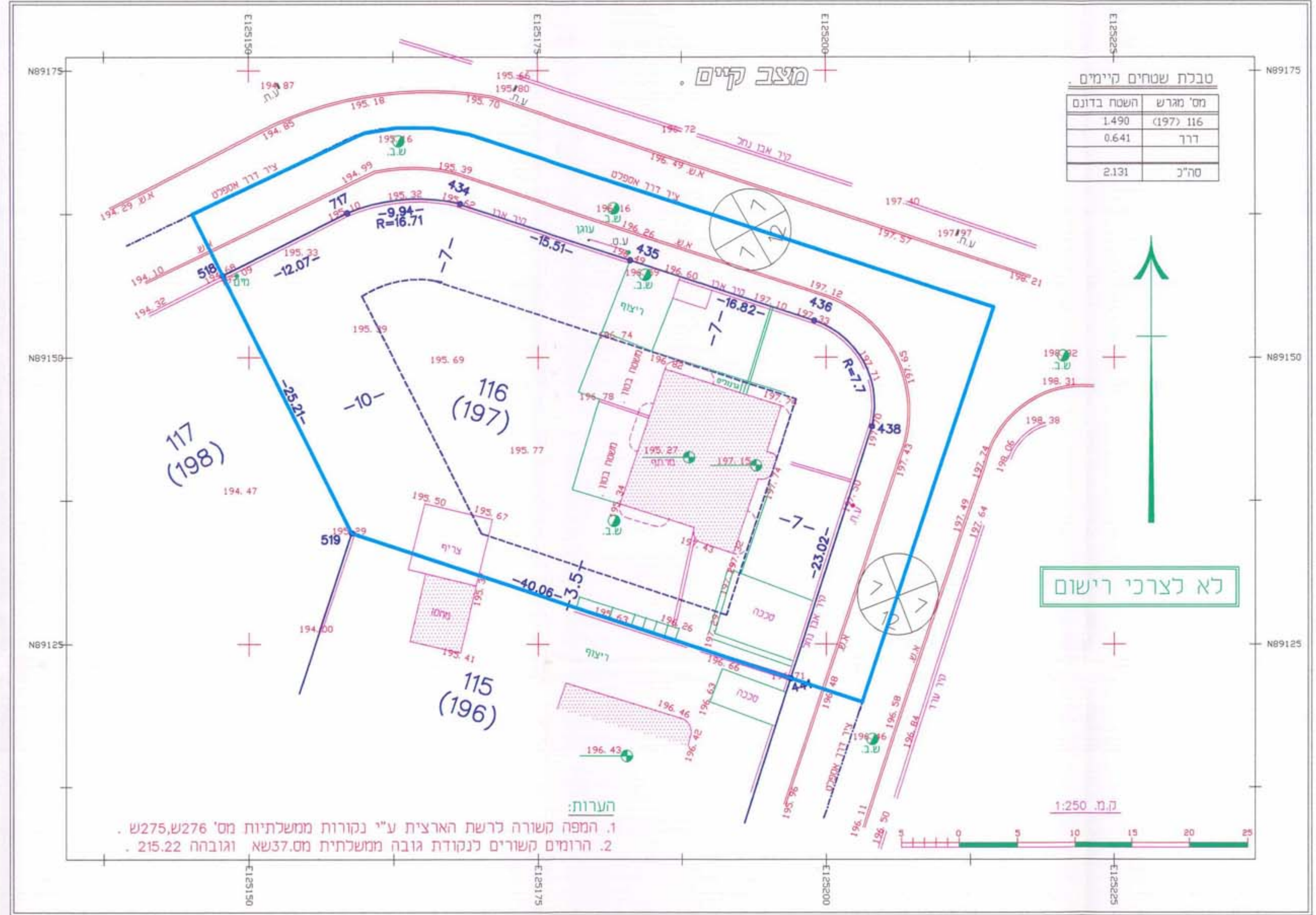
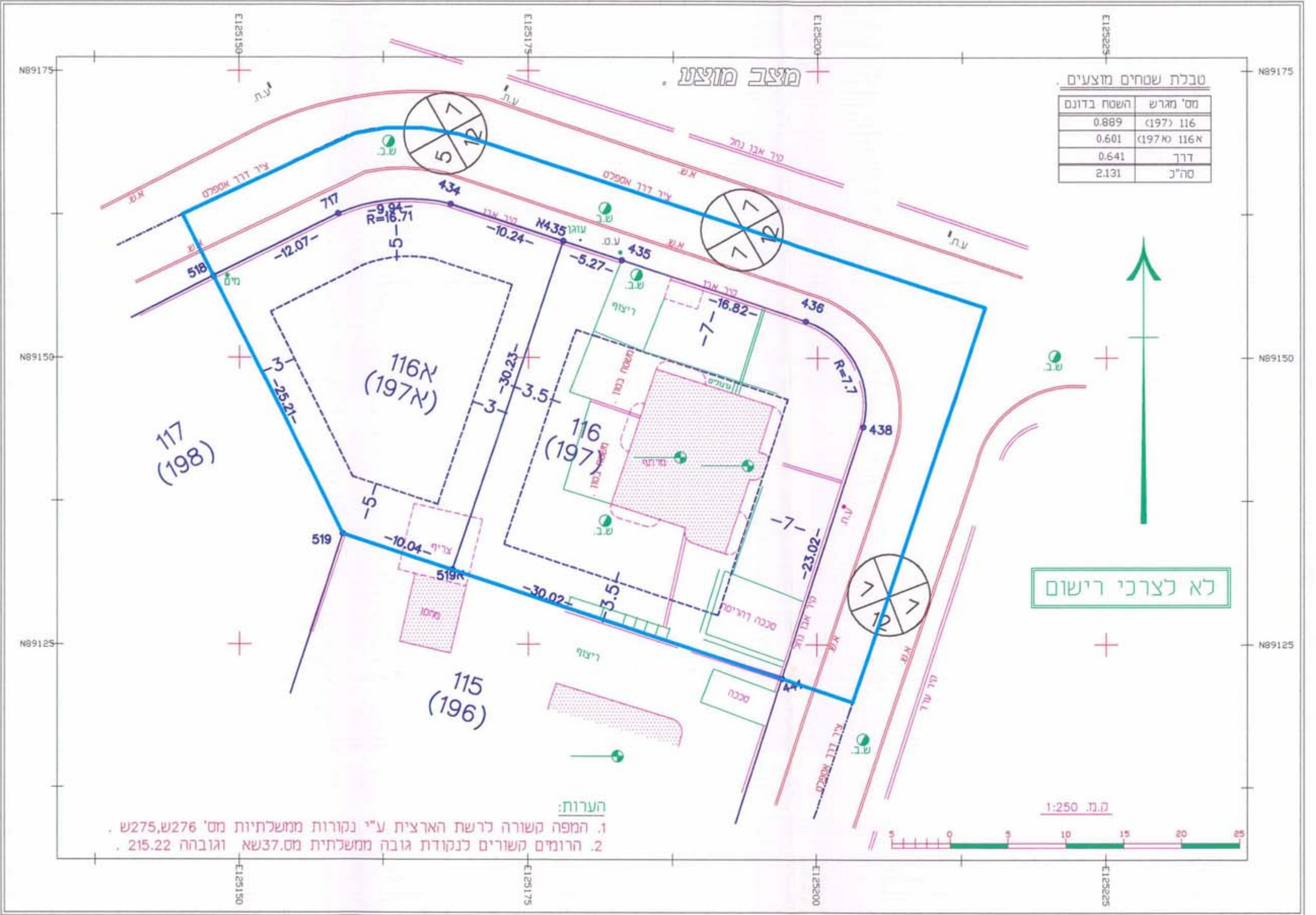
מחנ: הרד"מ  
שמן: גיא שניב  
מס' : 100426  
תאריך: 17/2  
מס' מדידת היימ"ם: (197), מס' מדידת עמ"י: 116  
שטח התכנית: 2.151 דונם

בעל הקרקע: ארגוניתא פלימאן מוסא. ת"ז-5087062 רח"מ 17/197  
יזם התכנית: ארגוניתא פלימאן מוסא ת"ז-5087062 רח"מ 17/197  
דוחמכא: א. זחאי, מחנ"מ ארזי (ת"ז-41600) ו מרד מוסא (ת"ז-792)  
רח"מ, טכונה 33, בנית 23, פרטים: 07-9910649



**מקרא:**

- שם גבול תוכנית: גבול תוכנית מס' 116/197
- שם גבול מדינה: פריסתה בעמ"י מס' 116/197
- ציר דרך: התחנית
- שם בנין: התחנית
- מספר מדידת עמ"י תוכנית הארץ: (197)
- מספר הקרקע לפי גוש רישום: 116
- מבנה קיים: חודעה על אישור תכנית מס' 116/197
- מבנה לרישום: פורטמה בולקוט חרטומים מס' מיום



תחנית המוכנן  
תחנית הועדה המקומית  
תחנית בעל הקרקע

- שם היזום: ארגוניתא פלימאן מוסא
- 1- חתימת היזום
- 2- חתימת בעל הקרקע
- 3- חתימת הוועדה המקומית