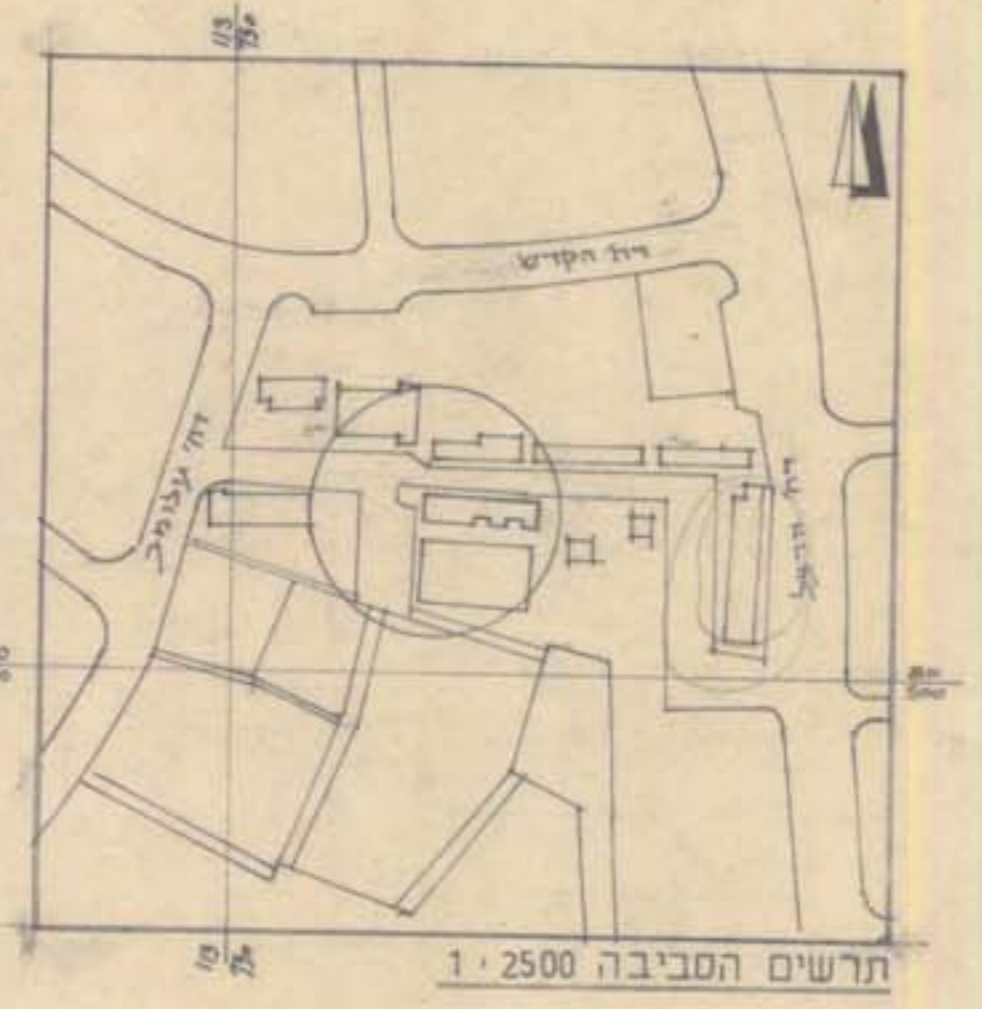
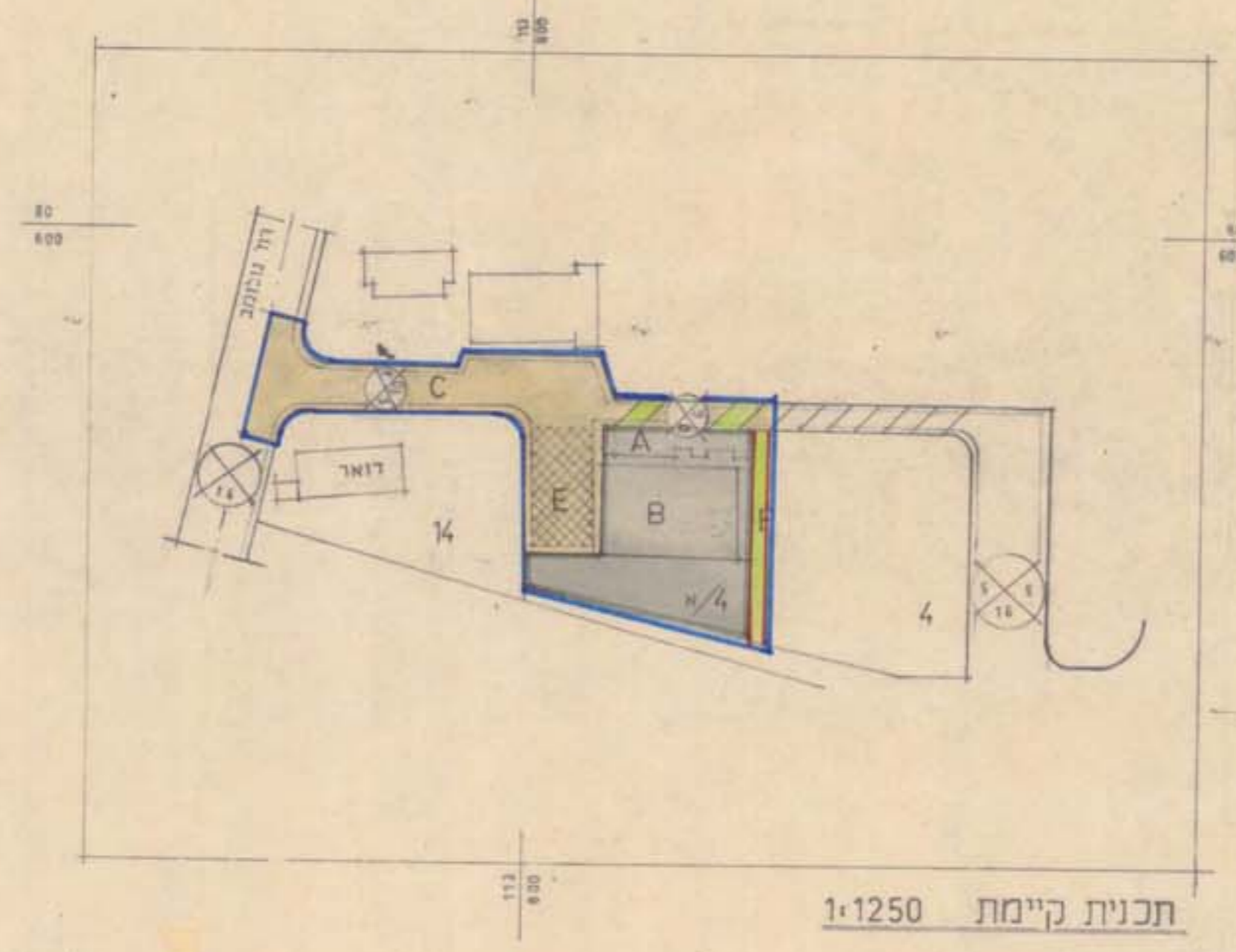
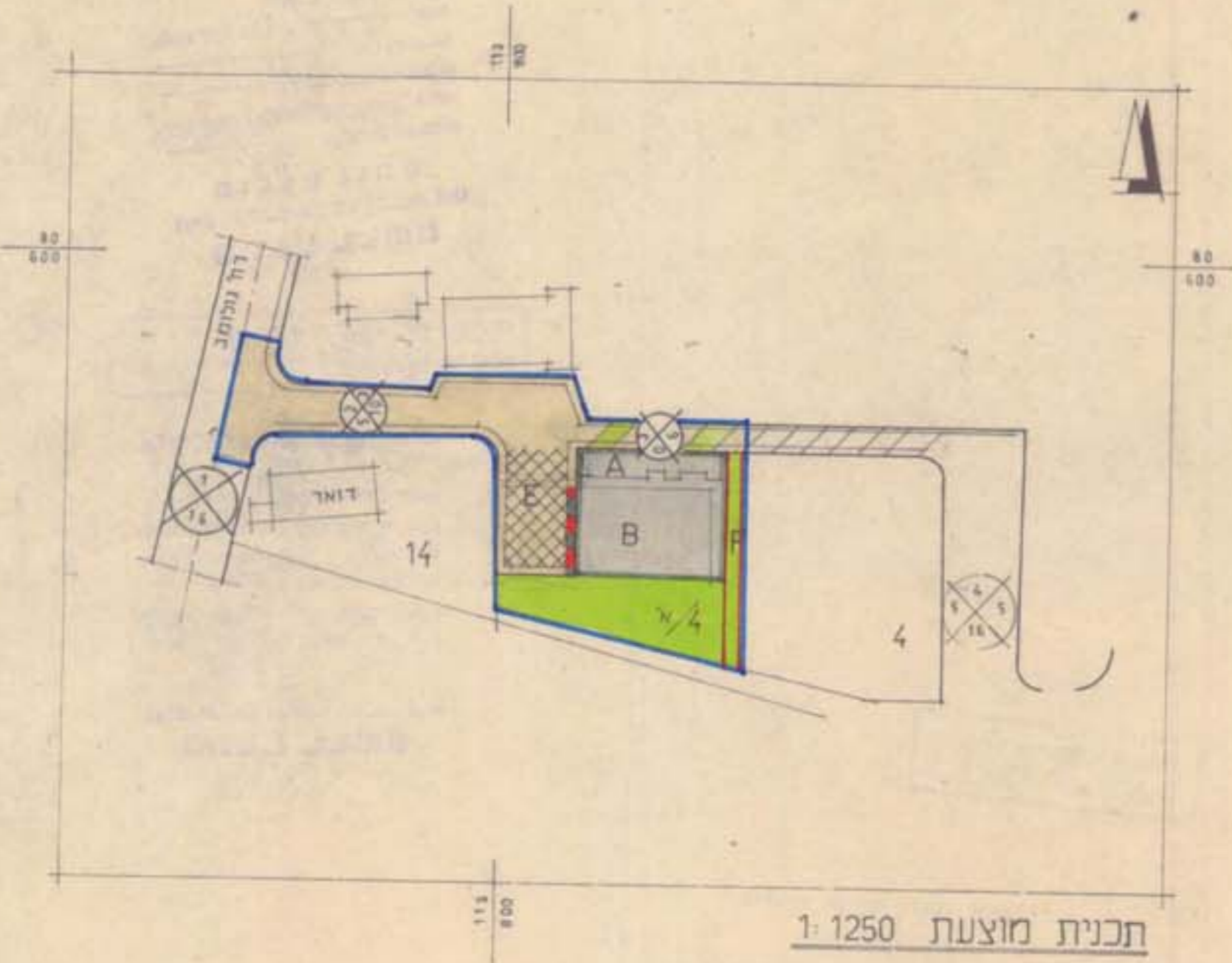


5.12.89

# מרחב תכנון מקומי אופקים

תכנית מפורטת מס' 64/102/03/23  
תיקון מס' 64/102/03/23 א'



טבלת השטחים עפי חרידה גרפית (מצב מוצע)

הגדות	י"ד	שטח בדונם	ח"ס מנורה
	חסחרי	0.306	A
	חסחרי	0.770	B
	חניה ציבורית	0.540	E
	שביל להוכי רגל	0.141	F
	שטח ציבורי פתוח	0.765	N/4
		0.900	דרך 2,1
		0.222	דרך 3

חתימת המהכנת: חתימת היוזם: חתימת בעל הקרקע:

- מחוז : הדרום
- גפה : באר שבע
- מקום : אופקים
- בעל הקרקע : מנהל חקוקעי ישראל
- היוזם : מר ברדה ראובן
- המחכנת : אדר' טובה ויינברגר
- גוש : 39556 חלקה 4 (חלק)
- שטח התכנית : כ- 3.6 דונם
- תאריך : 23.12.89
- קנה מידה : 1:1250

**מקרא:**

- גבול התכנית
- שטח לחסחר
- שטח ציבורי פתוח
- דרך קיימת
- דרך מוצעת
- שביל ציבורי
- שטח חיצוני לחניה ציבורית
- מספר הדרך
- קו בנין
- דוחב הדרך
- מעבר ציבורי-קולונדה
- דרך משוכבת

חרידה המקומית לתכנון ציבורי  
א.ו.א.

**משרד התכנון והבנייה**  
תוקף לתכנון ותכנון תכנית מס' 64/102/03/23  
מחוז הדרום  
מנהל חקוקעי ישראל  
מנהל תכנון ופיקוח  
מנהל פיקוח  
מנהל תכנון  
מנהל פיקוח  
מנהל תכנון  
מנהל פיקוח

**משרד התכנון והבנייה**  
תוקף לתכנון ותכנון תכנית מס' 64/102/03/23  
מחוז הדרום  
מנהל חקוקעי ישראל  
מנהל תכנון ופיקוח  
מנהל פיקוח  
מנהל תכנון  
מנהל פיקוח  
מנהל תכנון  
מנהל פיקוח

תכנית מס' 64/102/03/23  
מחוז הדרום  
מנהל חקוקעי ישראל  
מנהל תכנון ופיקוח  
מנהל פיקוח  
מנהל תכנון  
מנהל פיקוח