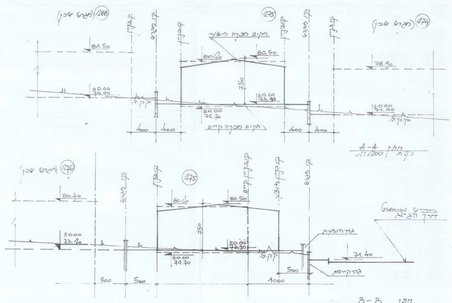

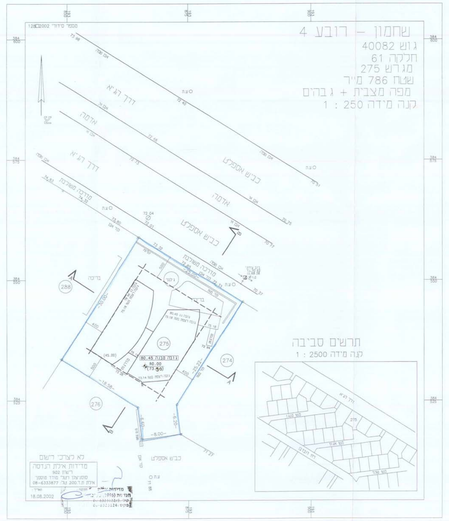

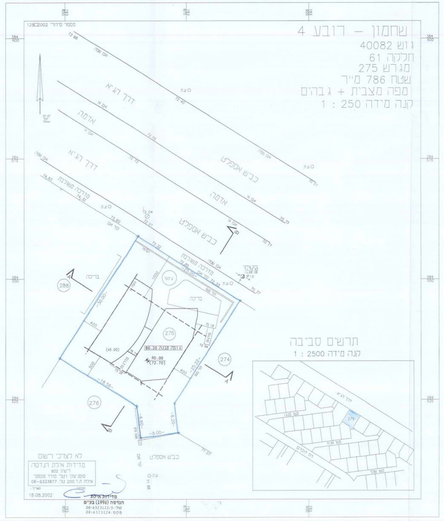

תרשים סביבה רובע 4

1: 5000

מקרא

- גבול תכנית
- חתכי דרך
- גבול בנין
- רוחב דרך
- 275 מספר מגרש מאושר
- גבול מגרש מאושר

פרחב תכנון מקומי אילת

תכנית מפורטת מס' 307/מק/2 די רובע 4 שחמון

המהווה שינוי לתכנית מס'151/בם/2.

נפה : באר שבע

מחוז : דרום

עיר : אילת

גוש : 40084

חלקה :81

מגרש :275

שטח התכנית:876 מ"ר.

תשריט

ק.מ 1/250

בעל הקרקע: מ.מ.י

המבקש/בעל זכות חכירה :חיים קדוש.

כתובת : ת.ד 104 נס ציונה

עורך התכנית:

חבי דן גרוסמן אדרכלים אילת 1993 בע"מ

אדי מרינה פלטקוב מ.ר 44886

תאריך : ספטמבר 2002.