

לשכת התכנון המקומית  
משרד המרחב והתשתיות  
21.12.2001  
נתקבל

מרחב תכנון מקומי "שמעוני"

**תוכנית מפורטת מס' 7/מק/2042**

שינוי לתוכנית מפורטת מס' 122/03/7  
תכנית בסמכות ועדה מקומית עפ"י סעיף 62 א (א)

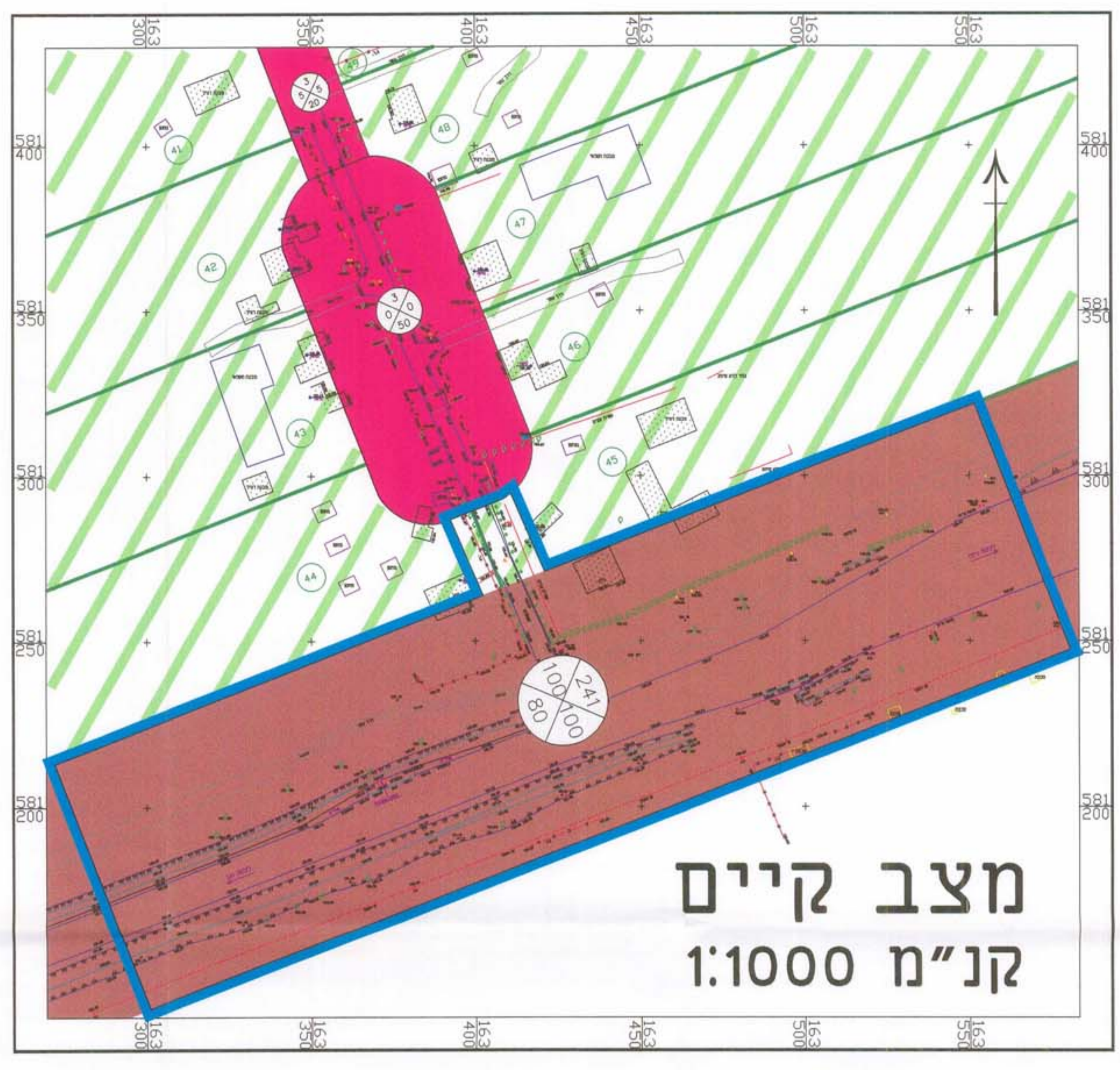
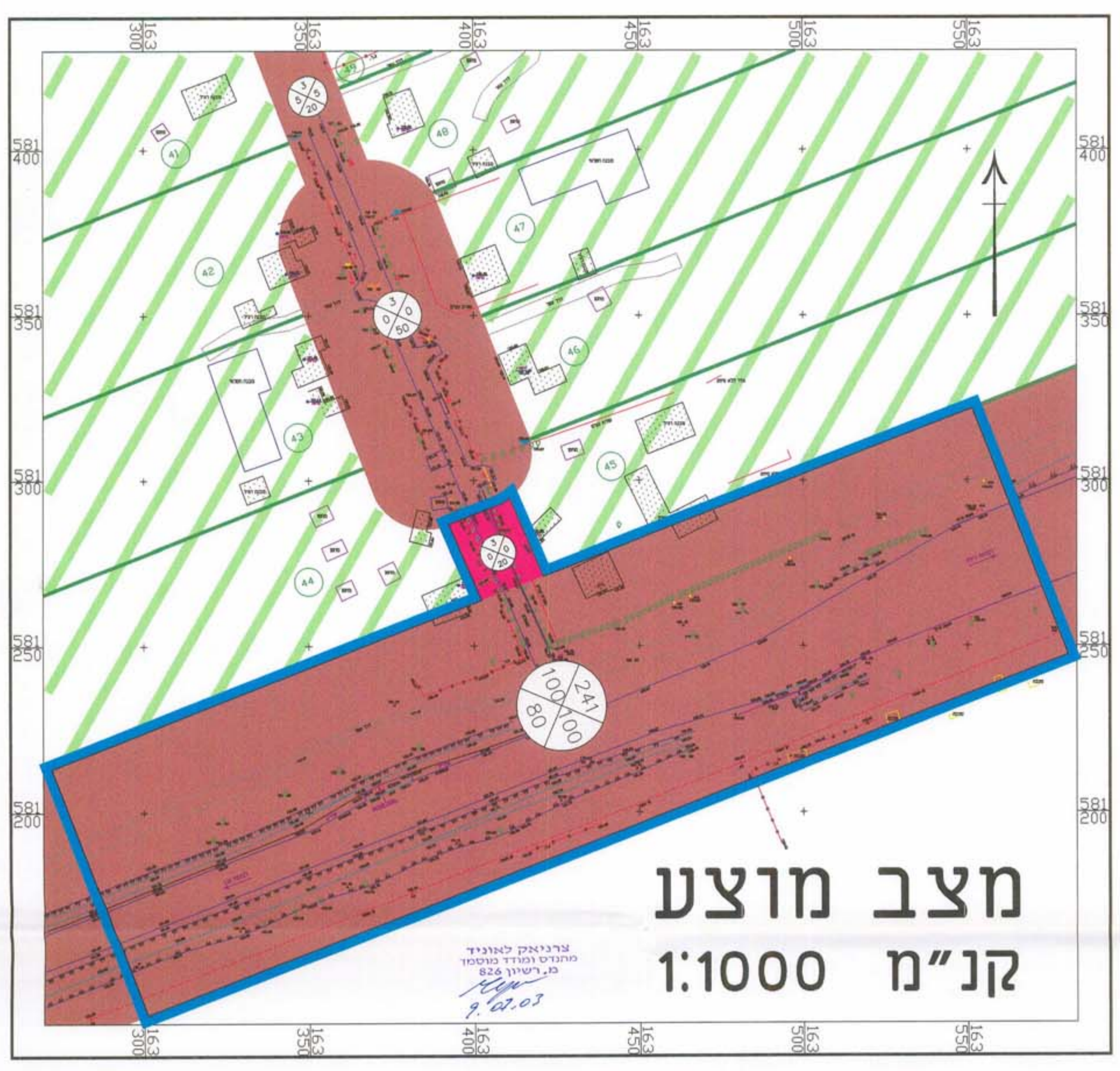
**מושב פדויים**

חיבור ישיר לדרך 241

מחזור	:	הדרום
נפה	:	באר-שבע
מקום	:	מושב פדויים, מ.א. מרחבים
גוש	:	100282
שטח התכנית	:	24.500 דונם
מגיש התכנית	:	מושב פדויים
המתכנן	:	אדריכל שלמה עמית
בעל הקרקע	:	מינהל מקרקעי ישראל

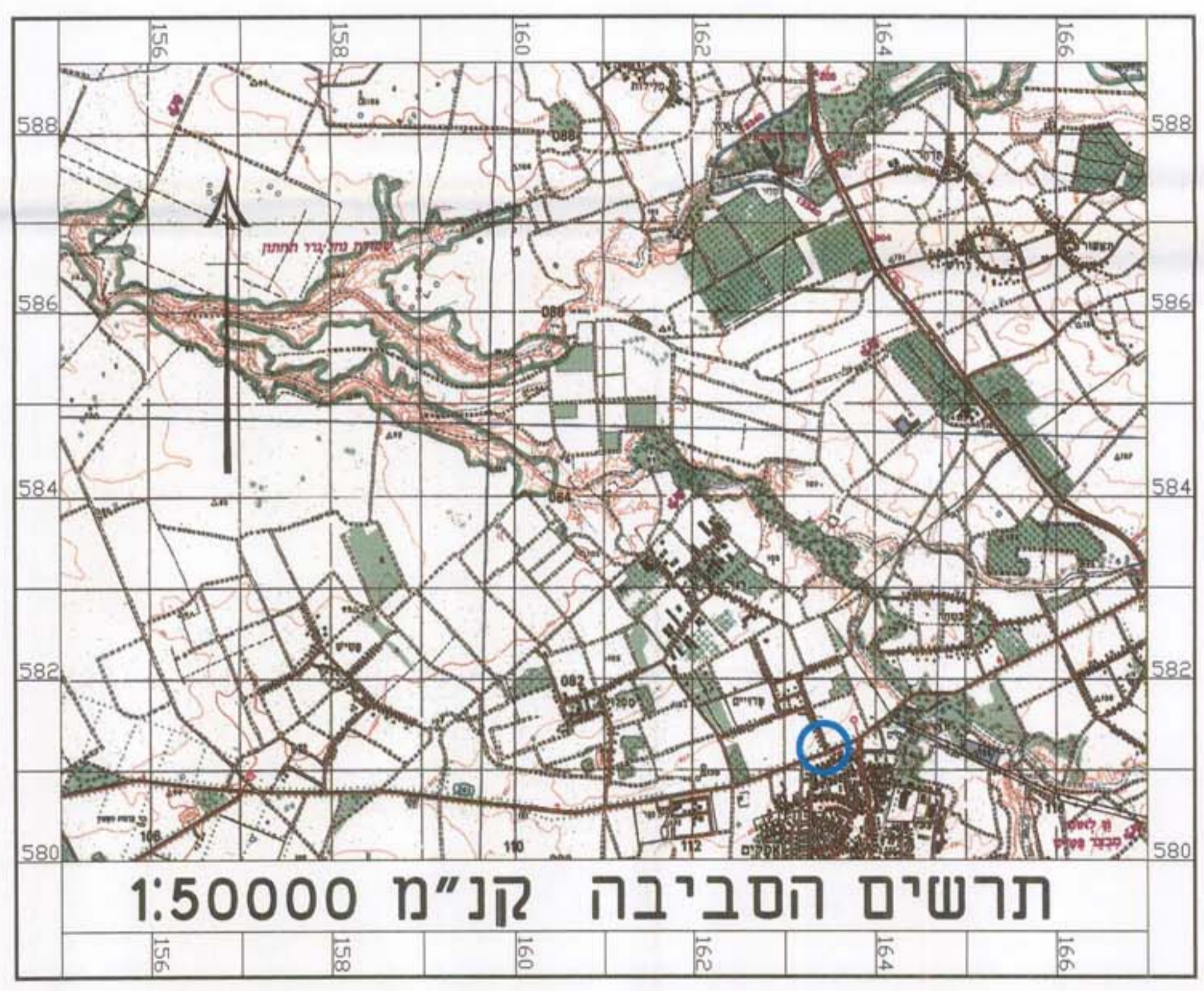
ינואר 2003  
יולי 2003

- מפת :**
-  גבול התכנית
  -  אזור מגורים ביישוב זקלאי
  -  דרך קיימת
  -  דרך מוצעת
  -  מספר הדרך קווי בנין בדרך 241-מסלול הדרך רוחב הדרך
  -  מבנה קיים



**טבלת יעודי קרקע**

מצב מוצע		מצב קיים		יעוד הקרקע
%	דונם	%	דונם	
100 %	24.500	98.0 %	23.999	דרכים
---	---	2.0 %	0.501	מגורים ביישוב זקלאי
100 %	24.500	100 %	24.500	סה"כ



**תרשים הסביבה קנ"מ 1:5000**

ועדה מקומית "שמעוני"  
אישור תוכנית מס' 7/מק/2042  
תוכנית מפורטת לחיבור ישיר לדרך 241  
בשיטת מס' 7/מק/2042  
תאריך: 21.12.2001

התוכנית מפורטת נבדקה ונמצאה עומדת בתנאי התכנון המקומי.  
משרד המרחב והתשתיות  
21.12.2001

מוטי פריד תתן  
מחנכו חכמים

אדריכל שלמה עמית  
מ.א. 8400  
תלמידי תואר 2003  
shamit@shamit.technion.ac.il