

לפי תוכנית המפורסמת
מס' 2004/03/7
תק"מ

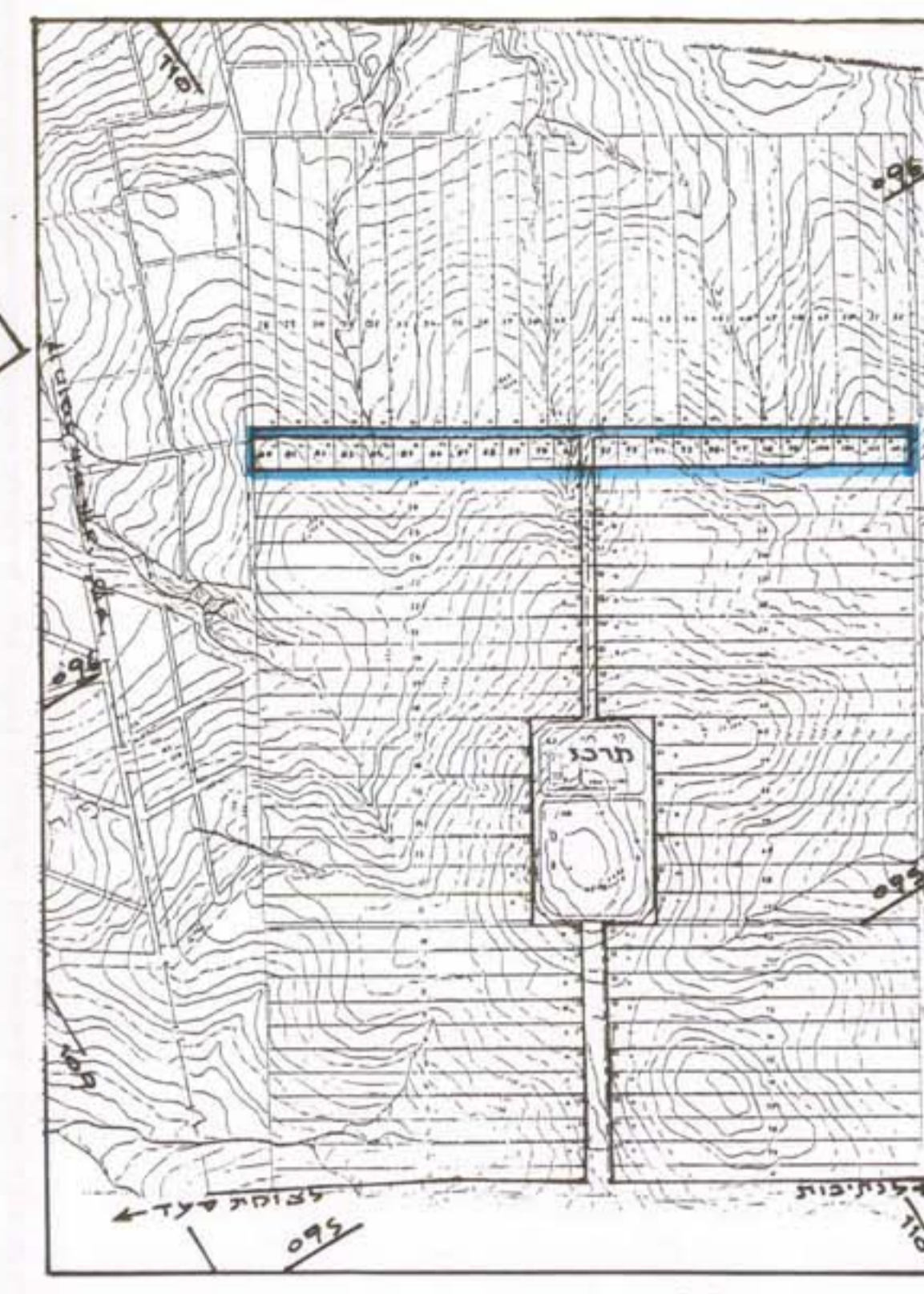
מרחב הבנוי מקומי "שטעונים"
תק"מ
חכ"ת מס' 7/מק/2029
שינוי לתכנית מפורסמת מס' 6/119/03/7
שינוי קווי בנין

מושב תקומה

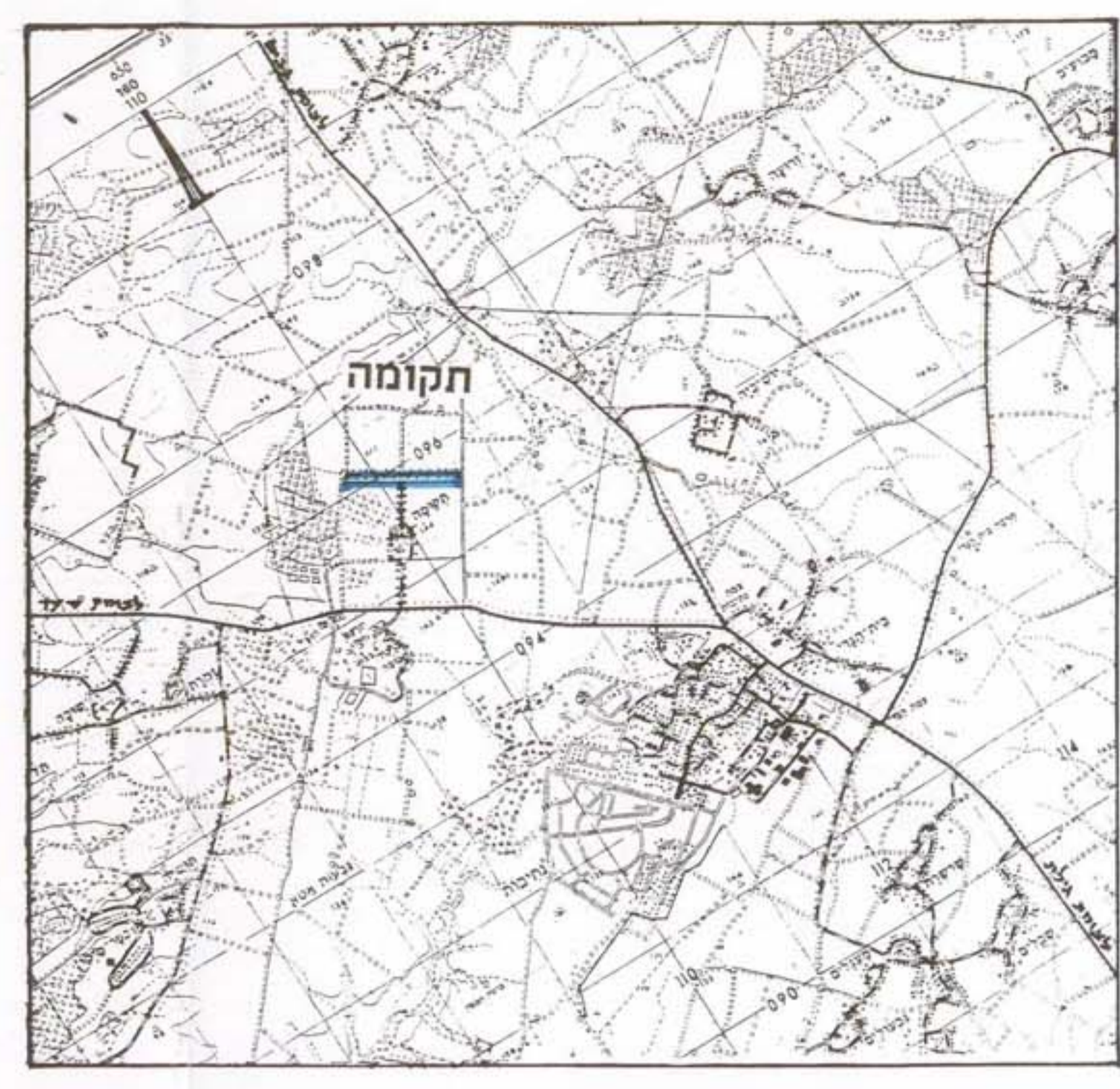
מחוז : הדרום
נפה : באר-שבע
מועצה : מ.א. עזתה
גוש : 100276
שטח התכנית : 697 דונם
קנה מדה : 1:1000
מגיש התכנית : מושב תקומה ה.ג. הנגב 85119
מ"מ - מס' 08-9941046
אדריכל שלמה עמיה
מבצע תורב 42 יאר-שבע 84450
מלחם 08-6413073 מס' 08-6416733
מינהל מרקעי ישראל : בעל הקרקע

ינואר 2002
יוני 2002

ועדה מקומית "שטעונים"
מס' 2029/03/7
תוכנית מפורסמת מס' 6/119/03/7
מס' 2004076 בק"מ 1:500
שהוכנה ע"י נגב תים
מס' 08-9941046



תכנית כללית מושב תקומה 1:10,000

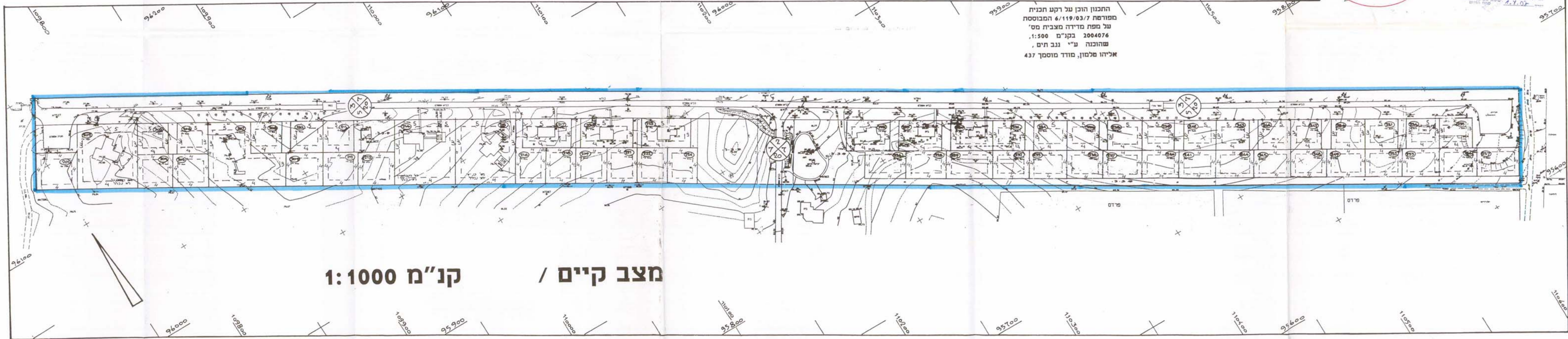


תכנית הסביבה 1:50,000

- מקרא:**
- גבול התכנית
 - קו בנין
 - מספר הדרך
 - קווי בנין
 - רוחב הדרך
 - מספר מוגרש

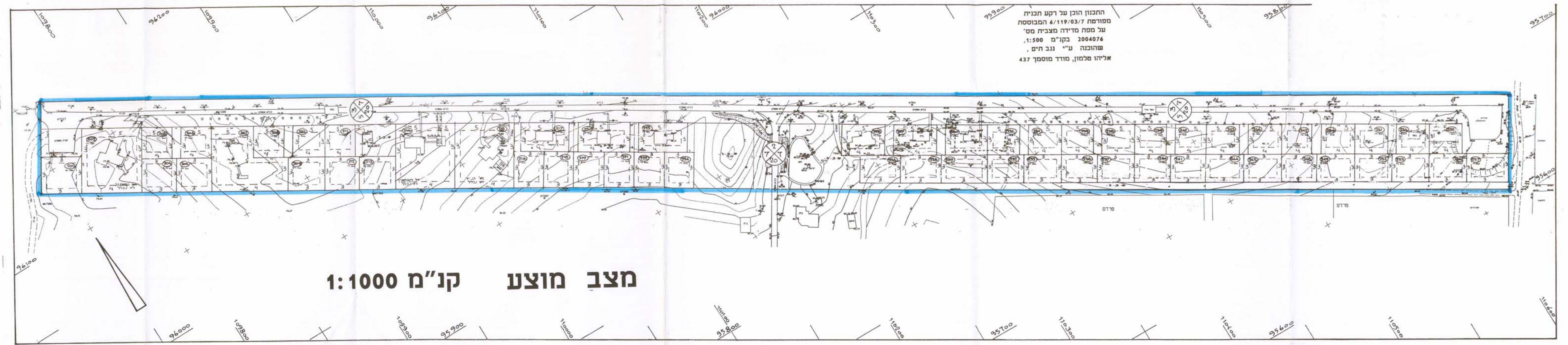
מבלת שטחים

מצב קיים		מצב מוצע	
אזור	שטח מ"ר	שטח מ"ר	%
מגורים א'	39,000	39,000	55.96
שטח צבאית פתוח	7,000	7,000	10.04
שטח פרטי פתוח	750	750	1.07
דרכים	22,950	22,950	32.93
סה"כ	69,700	69,700	100%



מצב קיים / קנ"מ 1:1000

התכנון הוכן על רקע תכנית מפורסמת 6/119/03/7 המבוססת על שטח מדידה מצבית מס' 2004076 בק"מ 1:500 שהוכנה ע"י נגב תים. אליהו שלמון, מודד מוסמך 437



מצב מוצע / קנ"מ 1:1000

התכנון הוכן על רקע תכנית מפורסמת 6/119/03/7 המבוססת על שטח מדידה מצבית מס' 2004076 בק"מ 1:500 שהוכנה ע"י נגב תים. אליהו שלמון, מודד מוסמך 437