נאודע-ניהול ופיתוח מקרקעין ונכסים בעיים
איכות-אמינות
אושרה לתוקף ייעוד ועדה
שם
חתימה

לשכת התכנון המחוזית
בפיקוד העורף-מחוז הדרום
07 06 2005
נתקבל

מרחב תכנון מקומי "תמר-ערבה תיכונה"

תכנית מפורטת מס' 2/129/03/10

שינוי לתכניות מפורטות מס' 129/03/10, 1/129/03/10

ולתכניות מתאר מס' 11/101/02/20, 58/100/02/10

תכנית איחוד וחלוקת מגרשים בהסכמת בעלים

מוסמך

ע י ר ן

נפה	:	באר שבע
מחוז	:	הדרום
מקום	:	מושב עידן מ.א. ערבה תיכונה
קואורדינטות	:	אורך : 173541–180000
		רוחב : 022949–024875
גושים	:	גוש 39052 חלק מחלקה 1, חלק מחלקה 2
		גוש 39061 חלק מחלקה 6, חלק מחלקה 8
		גוש 39062 חלק מחלקה 1, חלק מחלקה 3
שטח התכנית	:	2333.70 דונם
בעל הקרקע	:	מנהל מקרקעי ישראל. רח' בן צבי 7 באר שבע.
		הסוכנות היהודית לא"י. רח' ה.סאלד 1 ת.ד. 5 באר שבע 84100.
		"יונייטד ישראל אפיל אוף קנדה אינק"
		"מקורות חברת המים בע"מ". רח' אורט 1–אפרידר אשקלון 78360
מגיש התכנית	:	הסוכנות היהודית המחלקה להתיישבות. ת.ד. 5 באר שבע
המתכנן	:	נודלמן בינה – אדריכלים – רח' משה שרת 82 ת"א
		טל" 03–5467060
קנה מידה	:	1:2500 , 1:1250
תאריך	:	10.10.2004

טבלת יעודי קרקע

יעוד קרקע	מצב קיים		מצב מוצע	
	שטח בדונם	שטח באג	שטח בדונם	שטח באג
דרך מוצעת	76.34	3.27	159.527	6.84
דרך קיימת	10.70	0.46	29.905	1.28
אזור מגורים בישוב חקלאי	—	—	337.413	14.46
אזור מגורים א'	167.709	7.19	6.645	0.28
שטח לבניני ציבור	14.259	0.61	56.719	2.43
אזור למשקי עזר חקלאיים	919.27	39.39	—	—
שטח למבני משק	—	—	81.77	3.5
שטח למתקנים הנדסיים	—	—	32.427	1.39
בית עלמין	—	—	3.083	0.13
שטח ציבורי פתוח	—	—	654.242	28.03
שטח פרטי פתוח	691.324	29.62	—	—
שביל	48.626	2.08	—	—
אזור ספורט	30.505	1.31	—	—
אזור חקלאי	375.052	16.07	960.25	41.15
שטח לתכנון בעתיד	—	—	11.804	0.51
סה"כ	2333.7	100	2333.7	100

מקרא:

- גבול התכנית
- גבול תכנית מאושרת
- דרך מוצעת
- דרך קיימת
- אזור מגורים בישוב חקלאי
- אזור מגורים א'
- שטח לבניני ציבור
- אזור ספורט
- אזור למשקי עזר חקלאיים
- שטח למבני משק
- שטח למתקנים הנדסיים
- בית עלמין
- שטח ציבורי פתוח
- שטח פרטי פתוח
- אזור חקלאי
- שטח לתכנון בעתיד
- שביל
- דרך לביטול
- קו בניין
- מבנים קיימים
- מבנה להריסה
- מספר חלקה (1)
- גבול גוש
- מספר גוש (39062)
- מספר מגרש חדש (506)
- מספר הדרך
- קו בניין (מ') (5)
- רוחב הדרך (מ') (16)

חתימות :

המגיש/היוזם : הסוכנות היהודית המחלקה להתיישבות ת.ד. 5 באר שבע.

בעל הקרקע : מנהל מקרקעי ישראל. רח' בן צבי 7 באר שבע.

הסוכנות היהודית לא"י. רח' ה.סאלד 1 ת.ד. 5 באר שבע 84100.

3/4/05

"יונייטד ישראל אפיל אוף קנדה אינק"

"מקורות חברת מים בע"מ". רח' אורט 1–אפרידר אשקלון 78360

המתכנן : נודלמן בינה – אדריכלים – רח' משה שרת 82 ת"א טל" 03–5467060

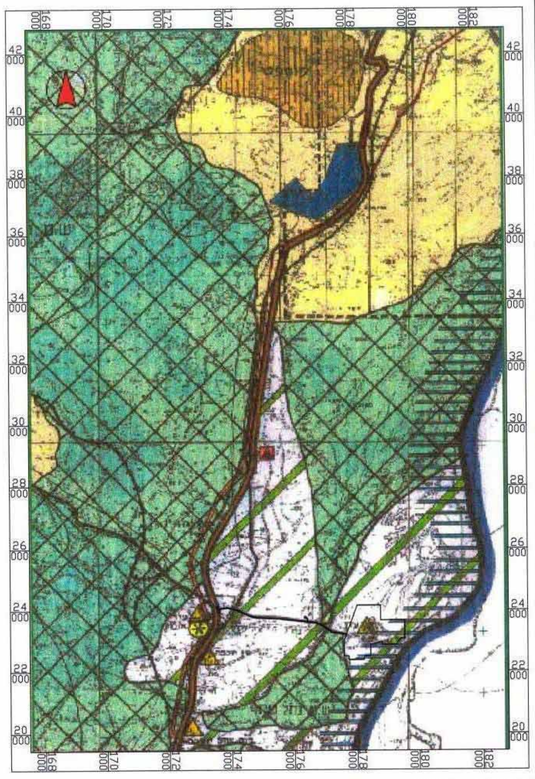

תרשים סביבה
ק.מ. 1:100000

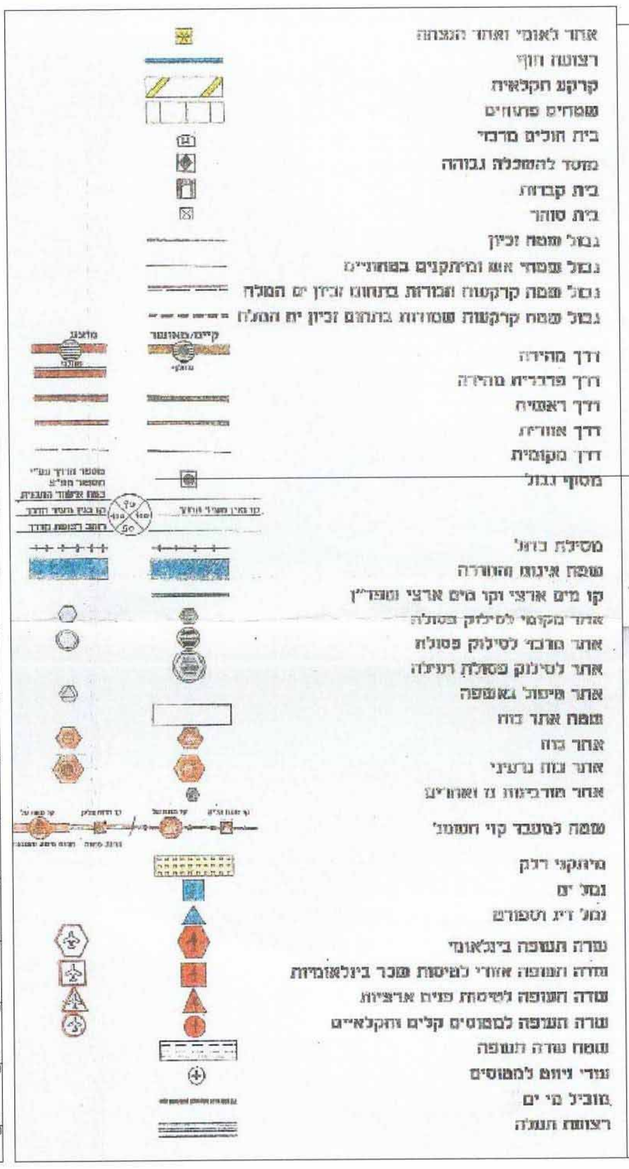

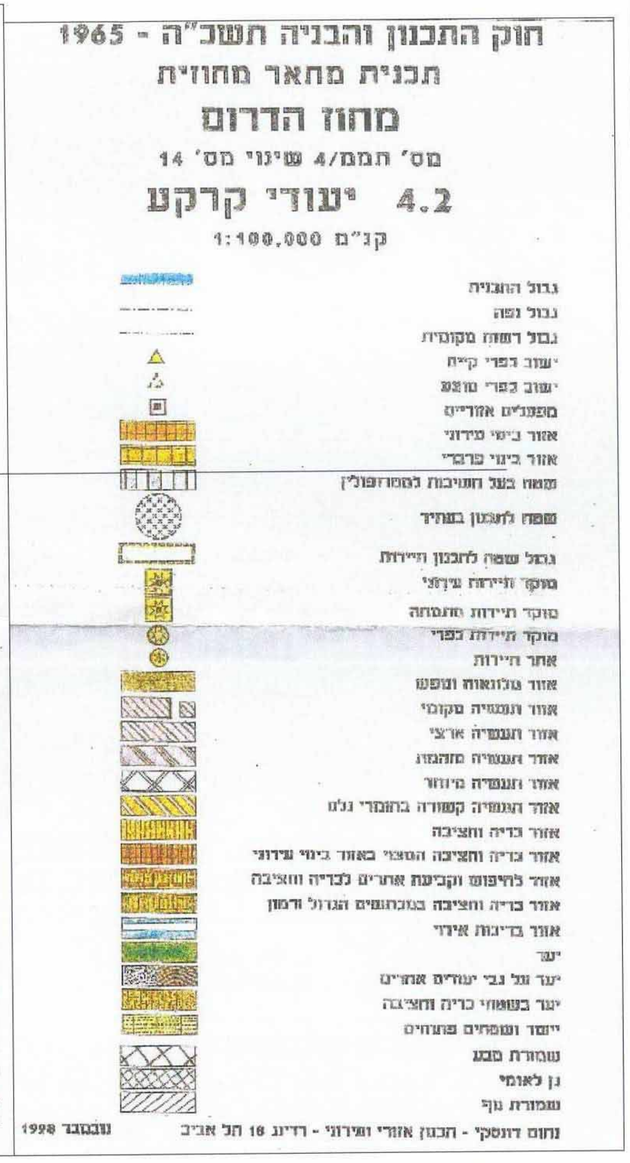

הנני מאשר כי המצב הקיים בתוכנית זו נמדד על ידי בתאריך 24.5.2000
ערוכה בתאריך 25.11.2003
תאריך 31.3.05 מ פיקוד מרכז מספר 442 מ רשיון