

מרחב תכנון מקומי באר-שבע

תכנית מפורטת מס' 5/מק/2300
שינוי לתכנית מפורטת מס' 5/03/201

מחוז : הדרום
נפה : באר-שבע
מקום : רובע רמות רבתי, מתחם 2, שכ' רכס.

גוש : 100213 (חלק).


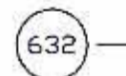



משרד התכנון והשיכון מטה דרום
 אדריכלות ומתכנן ארנה
 סגן מנהל מינהל התכנון
 7717
 07/07/03

שטח התכנית : 2.850 דונם.
בעל הקרקע : מנהל מקרקעי ישראל
מגיש התכנית : חב' אחים בוסקילה בע"מ.
 רח' בר-אילן 4 נתיבות - טל: 08-9933925
עורך התכנית : מ.בן-ציון - אדריכלים בע"מ
 אדרי' מיכאל בן-ציון - מס' רישוי: 38253
 רח' לסקוב 56 ר.פולג - נתניה
 טל: 09-8358046 - פקס: 09-8853629

קני"מ: 1 : 250
תאריך : 13.11.03

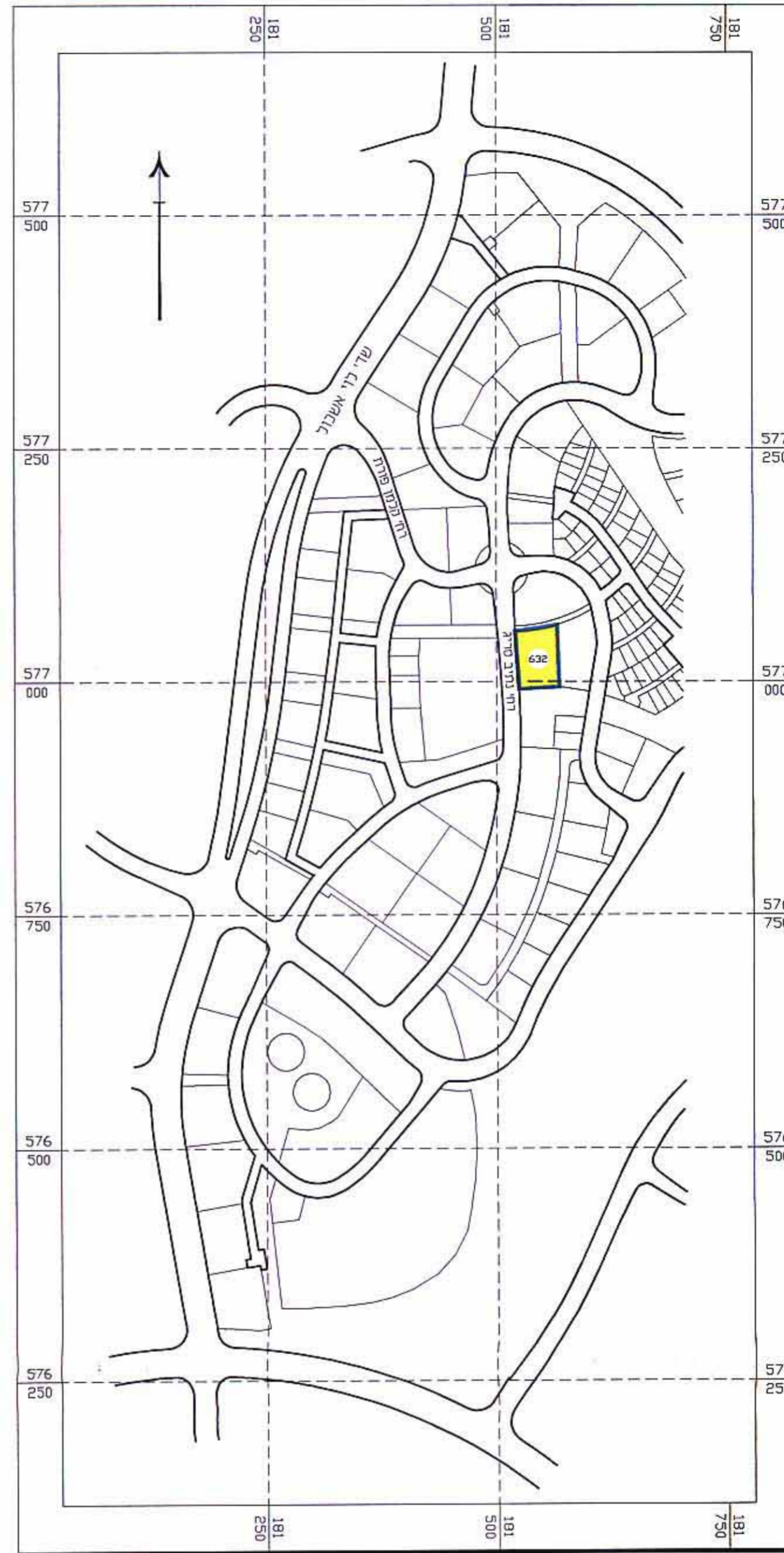
ועדה מקומית באר-שבע
 2300/מק/5
 אישור תכנית מס' 2300/מק/5
 הועדה המקומית החליטה לאשר את התכנית
 בשיעור מס' 659. סיום 3/3.04
 7/11/03

מקרא :

-  גבול התכנית
-  קו בין
-  מגורים ג'
-  מספר מגרש
-  מס' הדרך
-  קו בין
-  רוחב הדרך

אחים בוסקילה בע"מ
 ת.י. 1110
 טלפון 08-9933925
 ח.פ. 9-8358046

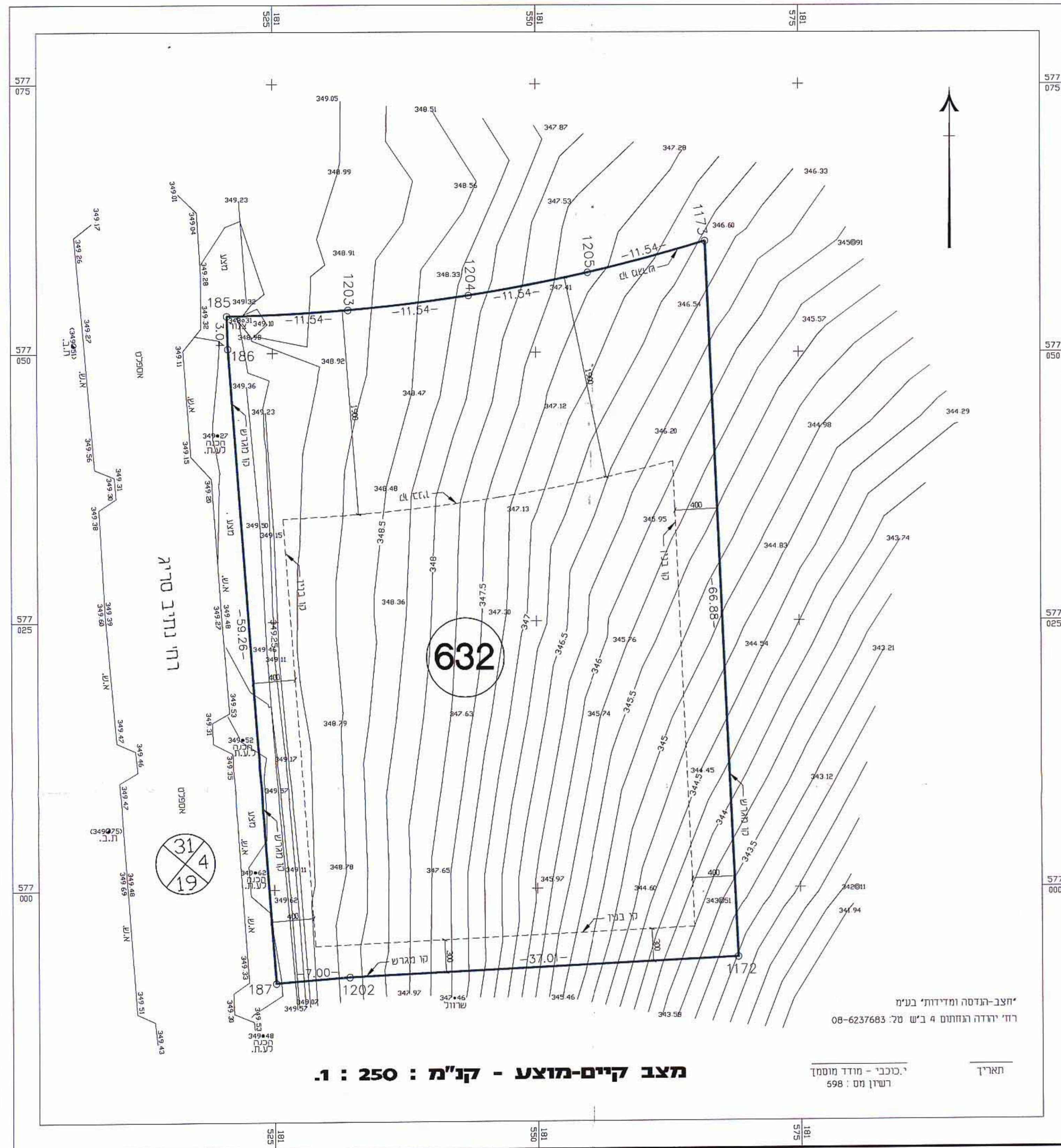
חתימת מגיש התכנית



תרשים סביבה - קני"מ : 1 : 5000

טבלת שטחים מצב קיים-מוצע

יעוד	מגרש מס'	שטח כדונם	שטח ב-2
מגורים ג'	632	2.850	100
סה"כ שטח התכנית	632	2.850	100



מצב קיים-מוצע - קני"מ : 1 : 250

יחצב-הנדסה ומדידות' בע"מ
 רח' יהודה הנחתום 4 ב"ש טל: 08-6237683

תאריך
 י.כוכבי - מודד מוסמך
 רישון מס' : 598

תחנת מנהל מקרקעי ישראל
 תשלום לשנה אחת בלבד
 מתאריך תשלום
 חתימת בעל הקרקע
 חתימת עורך התכנית



חתימת עורך התכנית