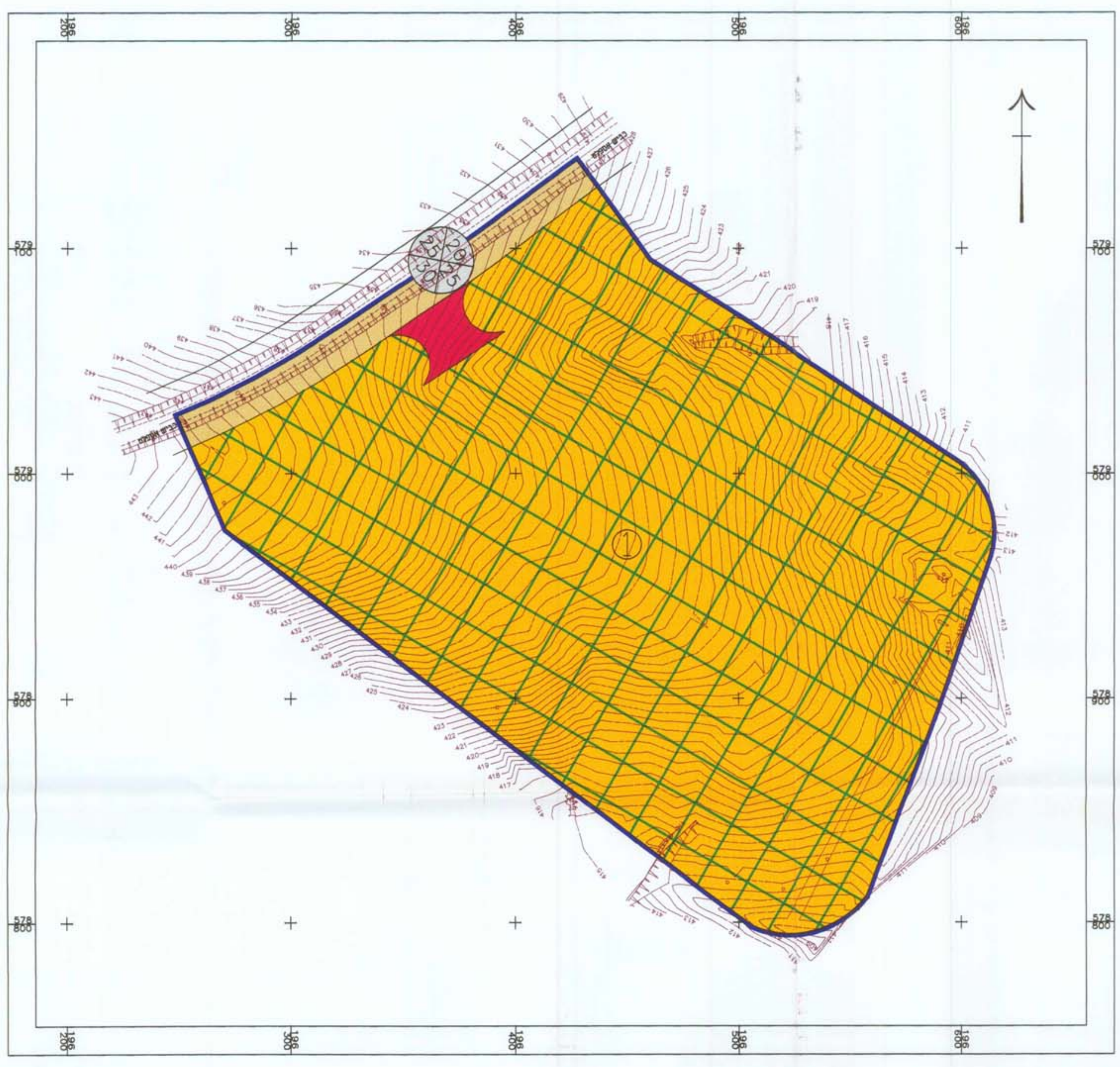


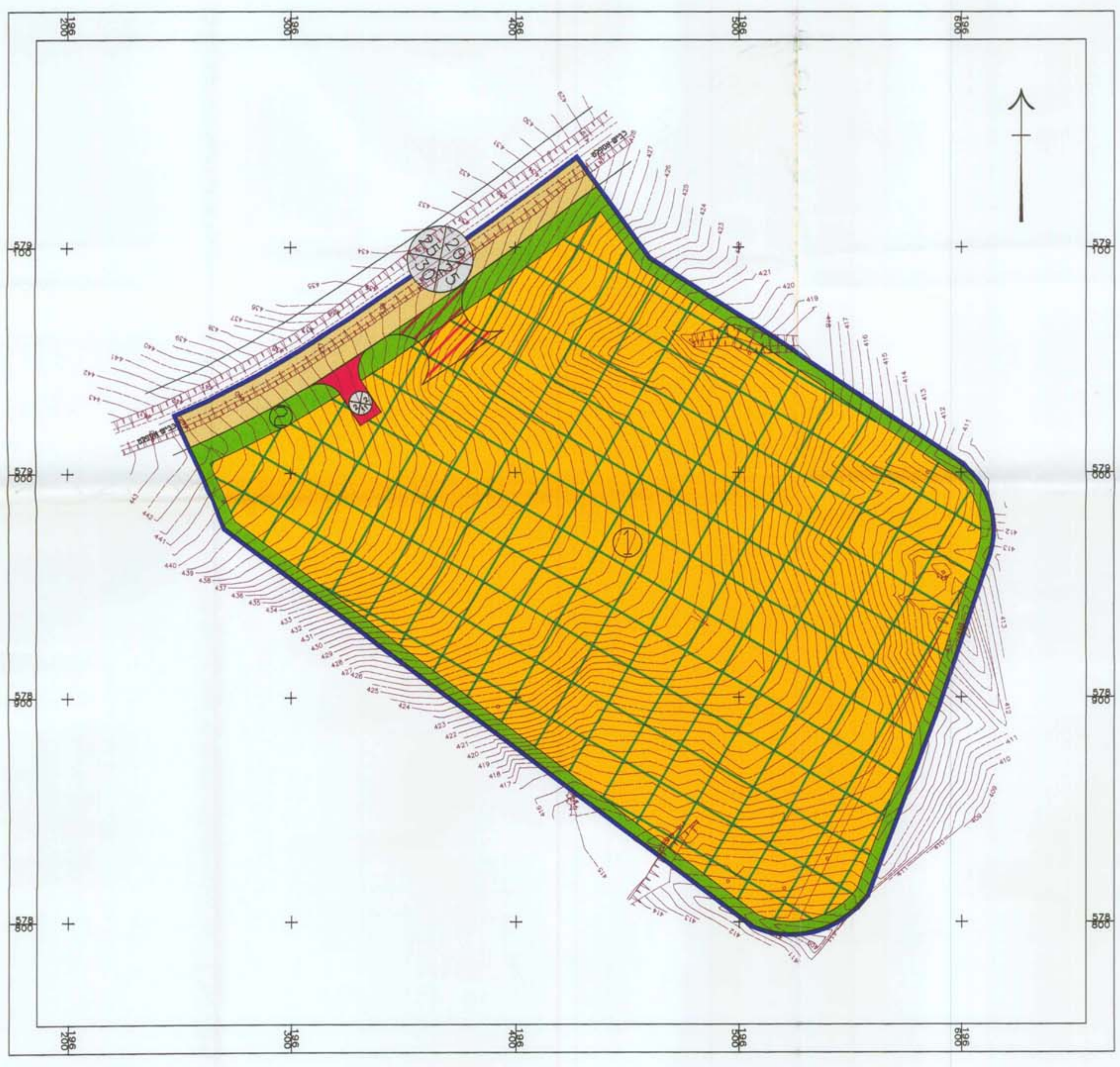
מרחב תכנון מחוז הדרום
תכנית מפורטת מס' 218/03/11
שינוי לתכנית מתאר מס' 6/177/02/7
חורה - בית עלמין



מחוז: הדרום
נפה: באר-שבע
מקום: חורה
גושים וחלקות: 100013/5 (רשום) חלקה 1 (חלק)
שטח התכנית: 67.689 דונם
היוזם: מועצה מקומית חורה
בעל הקרקע: מנהל מקרקעי ישראל
המתכנן: אלי עמיחי - אדריכל ומתכנן ערים
קנה מידה: 1 : 1250
תאריך: 25.02.04, 7.06.01, 24.10.00



מצב קיים
 ק.מ. 1:1250



מצב מוצע
 ק.מ. 1:1250

טבלת שטחים ויעודי קרקע

במצב מוצע		במצב קיים		יעוד	
%	השטח בדונם	%	השטח בדונם		
86.08	58.269	94.12	63.707	בית עלמין	
5.23	3.541	5.88	3.982	דרכים וחניות	
8.69	5.879	—	—	שטח ציבורי פתוח	
100.00	67.689	100.00	67.689	סה"כ	

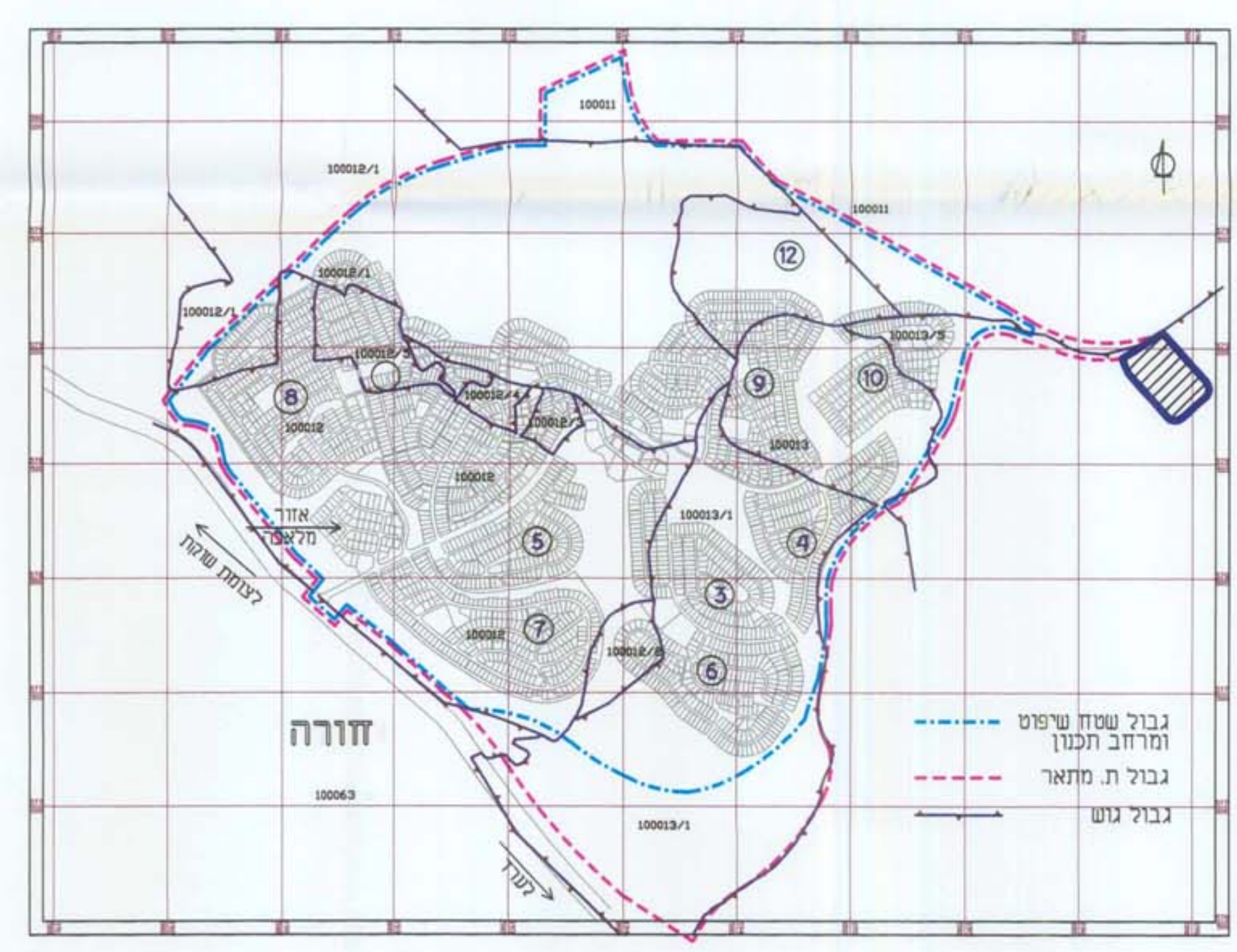
טבלת שטחי המגרשים

מצב מוצע		מצב קיים	
מספר ומגרש	השטח בדונם	מספר ומגרש	השטח בדונם
1	58.269	1	63.707
2	5.879		

אלקא מהנדסים (ע"מ ויעקב) בע"מ
 מדיונת והנדסה
 בנין גבס - באר שבע
 ר"ח יודן גרוסמן 4 (נסמך 3)
 טל' : 07-6288027
 פקס : 07-6288860
 כתובת מסחרית : ת.ד. 3381 י"ט
 דואר אלקטרוני : elka-11d@inter.net-zahev.net.il
 יע"ב טלפון - מנגנון מודד מסמך, מס רישוי 679
 ע"מ אלק"ג - מנגנון מודד מסמך, מס רישוי 646
 חתימה

- מקרא**
- גבול התכנית
 - דרך מוצעת
 - דרך קיימת או מאושרת
 - מספר הדרך
 - X קו בנין מינימלי
 - רוחב הדרך
 - אתר בית עלמין
 - שטח ציבורי פתוח
 - דרך לביטול
 - מספר מגרש

תרשים סביבה
 ק.מ. 1:20,000



חתימות

היוזם: ר"ח משה אלבזרי
 ראש מועצה מקומית חורה

המתכנן: אלי עמיחי
 אדריכל ומתכנן ערים
 ת.ד. 3381 י"ט
 טל' : 07-6288027

בעל הקרקע: