

מרחב תכנון מקומי שימעונים

קבוץ גבים

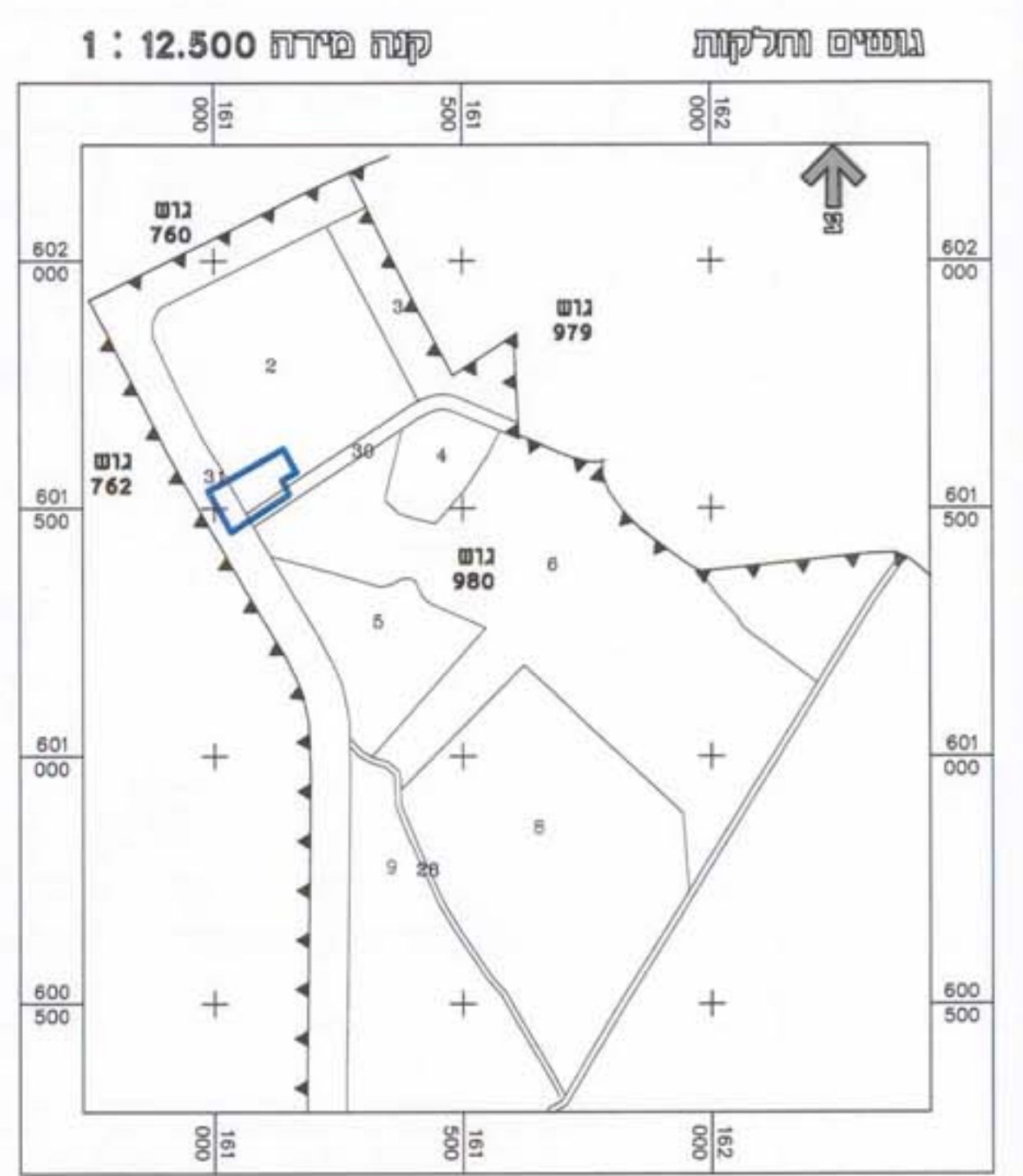
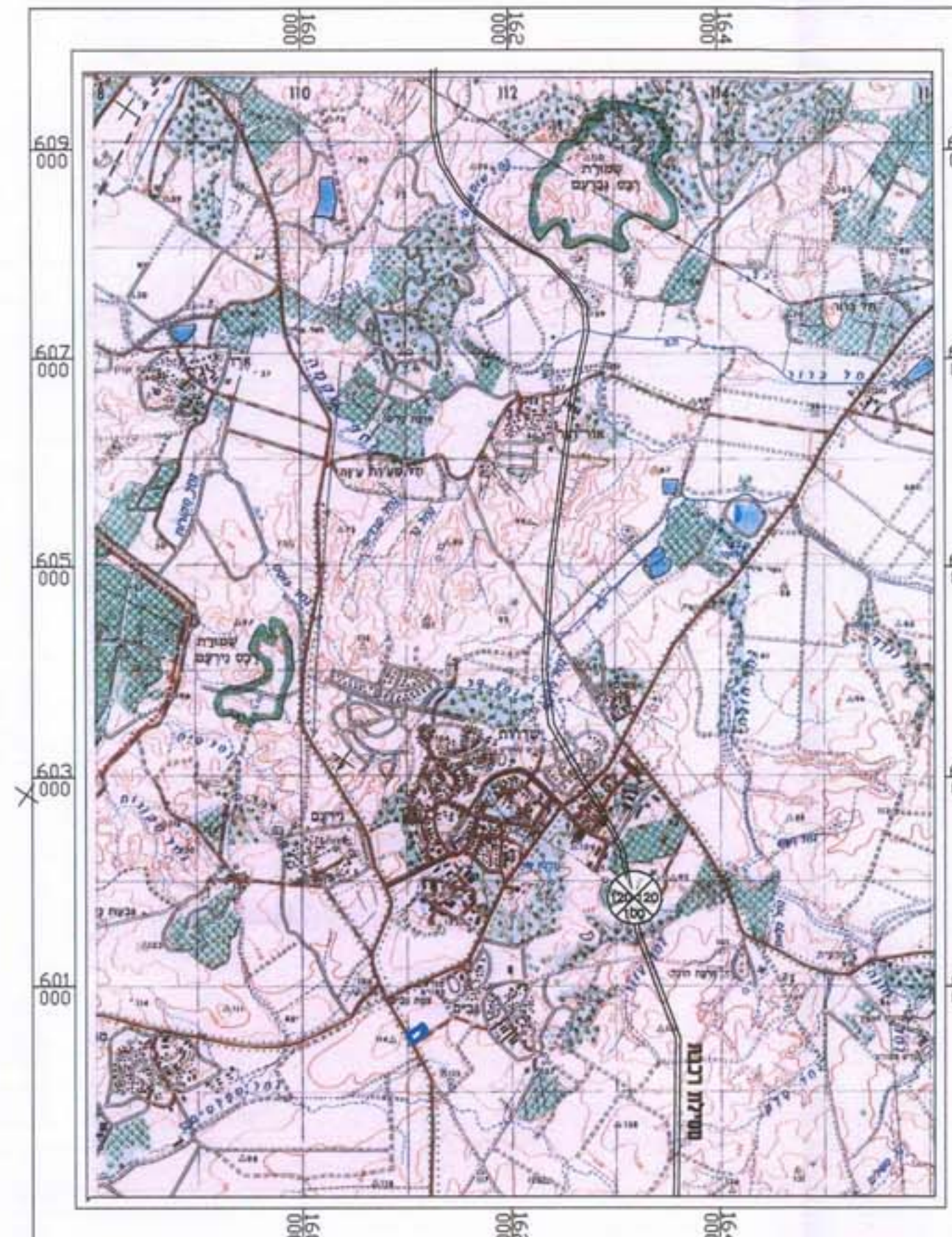
תכנית מפורטת מס' - 7/מק/2053
 שינוי לתכנית מפורטת מס' - 7/02/303/7 - איחוד וחלוקת מיגרשים בהסכמת בעלים
 בסמכות הוועדה המקומית ע"פי תקון 43 לחוק. סעיף 62א (א) 1.

מחזור: ועדה מקומית "שימעונים"
נפה: איזור הבית ש"ל
מקום: תחילת הירוקים
גוש (חלקות): 980, 981, 982, 983, 984, 985, 986, 987, 988, 989, 990, 991, 992, 993, 994, 995, 996, 997, 998, 999, 1000
שטח התכנית: 14.00 דונם
ק.נ.מ.: 1:500
תאריך: 5 - 2004
עדכון: 6 - 2004

היום: גבים
המתכנן: אדרי' יורם בר-סיני
 מס' רישוי 28760
 שער הגב, ד.חוף אנקלון, 89100
 פקס 08-6891228, טל 08-6891232

בעל הקרקע: מנהל מרקעי ישראל

בעל הקרקע: אזור מסחרי
היום: שטח לחתנת חדרים ושירותי דרך
המתכנן: שטח חקאי
ועדה מקומית: דרך קיימת
ועדה מחוזית: אזור שירותי דרך
מועד: גבול גוש
 אזור שירותי דרך
 מס הדרך
 סו בנין
 רוחב הדרך



קנה מידה 1 : 50.000 תרשים סביבה

טבלת הקצאות

שטח קיים - בדונם	
שטח	שטח
2.15	1
2.47	3
1.13	מ3
3.60	4
2.65	2
0.38	2
5.22	5
8.22	5
14.00	מס' שטח הכוללת

שטח מוצע - בדונם

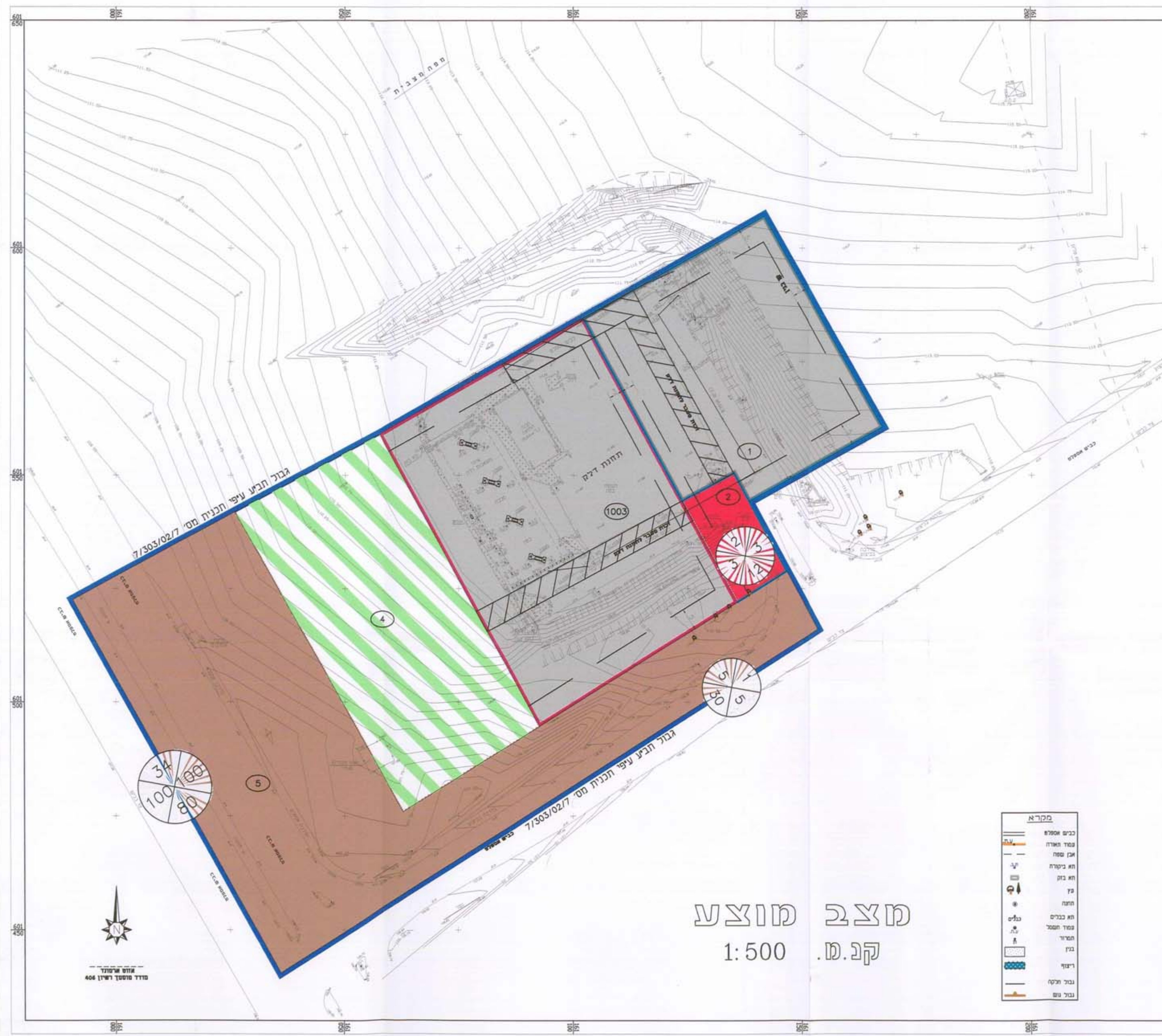
שטח קיים - בדונם	
שטח	שטח
2.15	1
2.15	מס' שטח הכוללת
3.60	1003
3.60	4
2.65	2
0.38	2
5.22	5
8.22	5
14.00	מס' שטח הכוללת

טבלת המפותחים

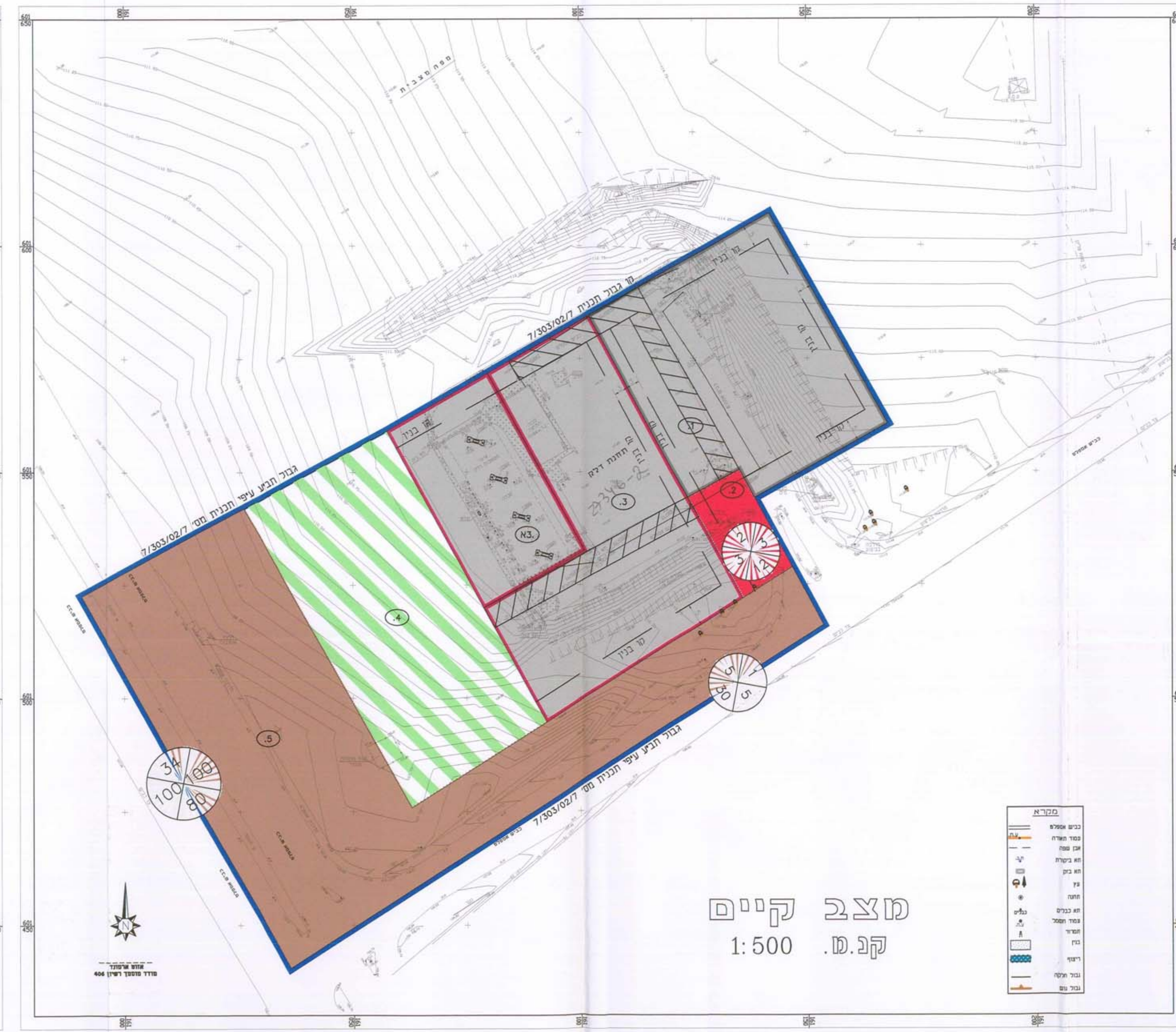
שטח קיים	
שטח	שטח
2.15	1
3.60	4
2.65	2
0.38	2
5.22	5
14.00	מס' שטח הכוללת

שטח מוצע

שטח קיים	
שטח	שטח
2.15	1
3.60	4
2.65	2
0.38	2
5.22	5
14.00	מס' שטח הכוללת



מצב מוצע ק.נ.מ. 1:500



מצב קיים ק.נ.מ. 1:500