

מרחב תכנון מקומי באר - שבע
 תוכנית מפורטת מס' 2319/5/מק/2004
 שינוי לתוכנית מפורטת מס' 23/167/03/5
 25/167/03/5

מחוז : הדרום
 נפה : באר - שבע
 מקום : באר-שבע, רח' הנפח 2, א.ת. עמק שרה
 גוש : 38144
 חלקה : 70,61 (חלק)
 שטח התוכנית : כ-1773 מ"ר
 בעל הקרקע : מנהל מקרקעי ישראל
 המגיש : שמואל לוי, רח' הנפח 2, א.ת. עמק שרה
 עורך התכנית : אדריכל גדעון רפאלי
 הדסה 53 ב"ש 08-6278162
 קנה מידה : 1:250
 תאריך : 10/08/2004

מקרא :

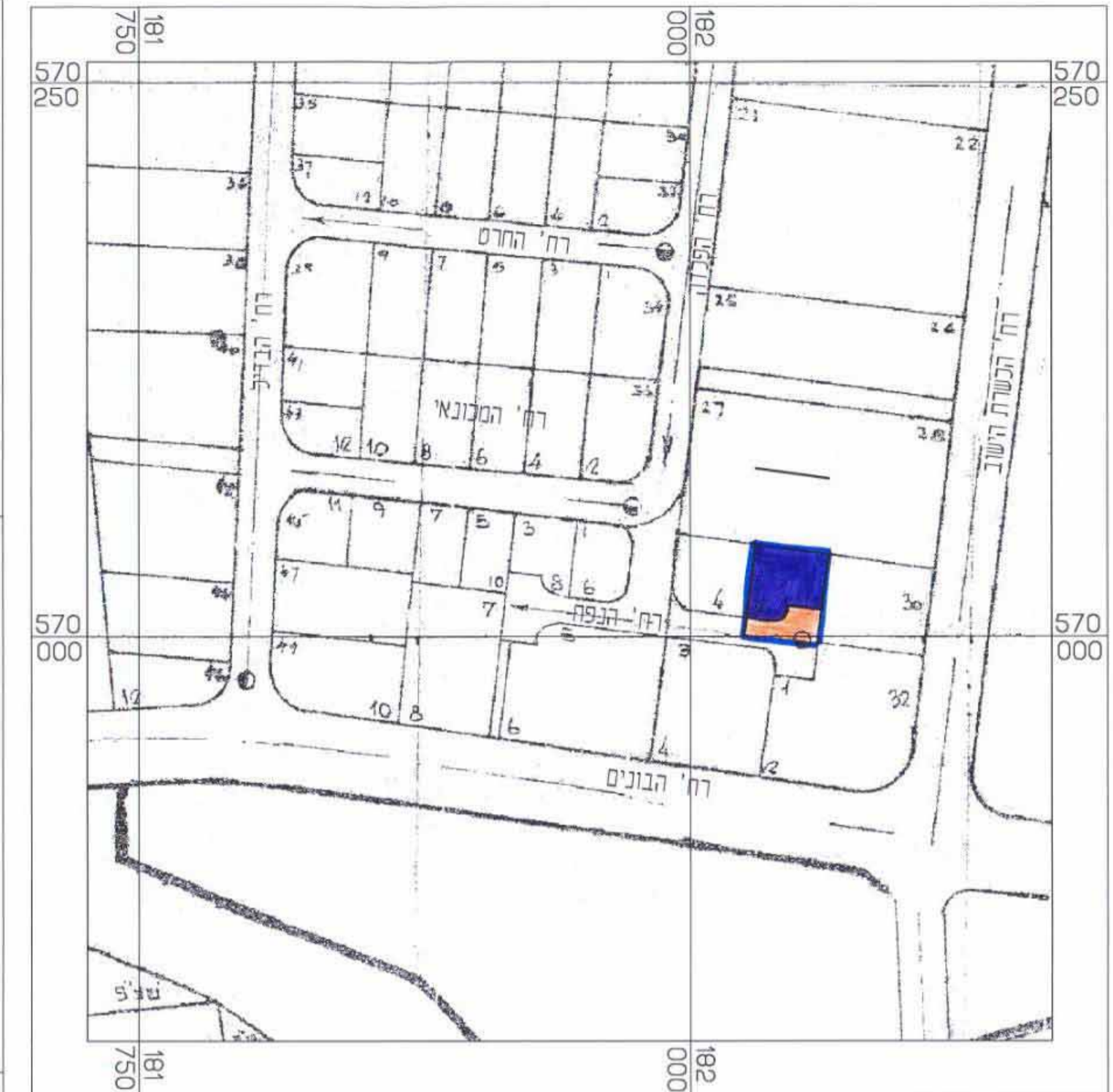
- גבול התכנית
- מבנה קיים
- קו בנין
- מספר חלקה
- מספר מגרש
- מספר הדרך
- קו בנין
- רוחב הדרך

חתימות :

גדעון רפאלי - אדריכל
 הדסה 53 באר-שבע
 מסמכי מוזן (1991) : ע"מ
 כ"ה 4-190721-51



לוי שמואל ובניו
 מחסני מוזן (1991) : ע"מ
 כ"ה 4-190721-51



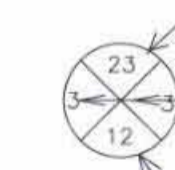
תשרשים הסביבה ק"מ 1:2500

טבלת שטחים וייעודי קרקע
 מצב קיים ומוצע

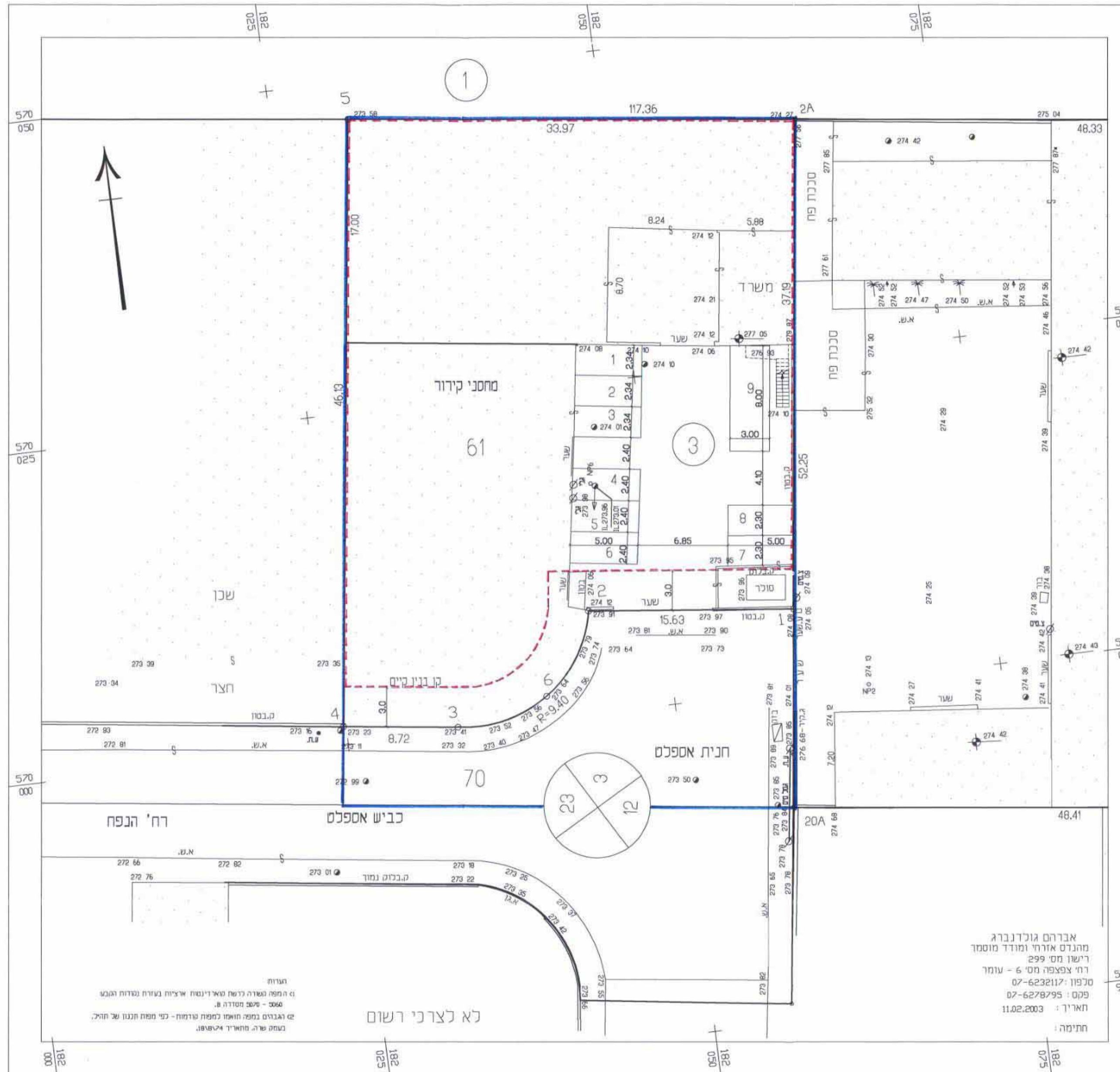
ייעוד	מס' מגרש	שטח מ"ר	שטח %
תעשייה	3	1415	79.80
דרך		358	20.20
סה"כ		1773	100



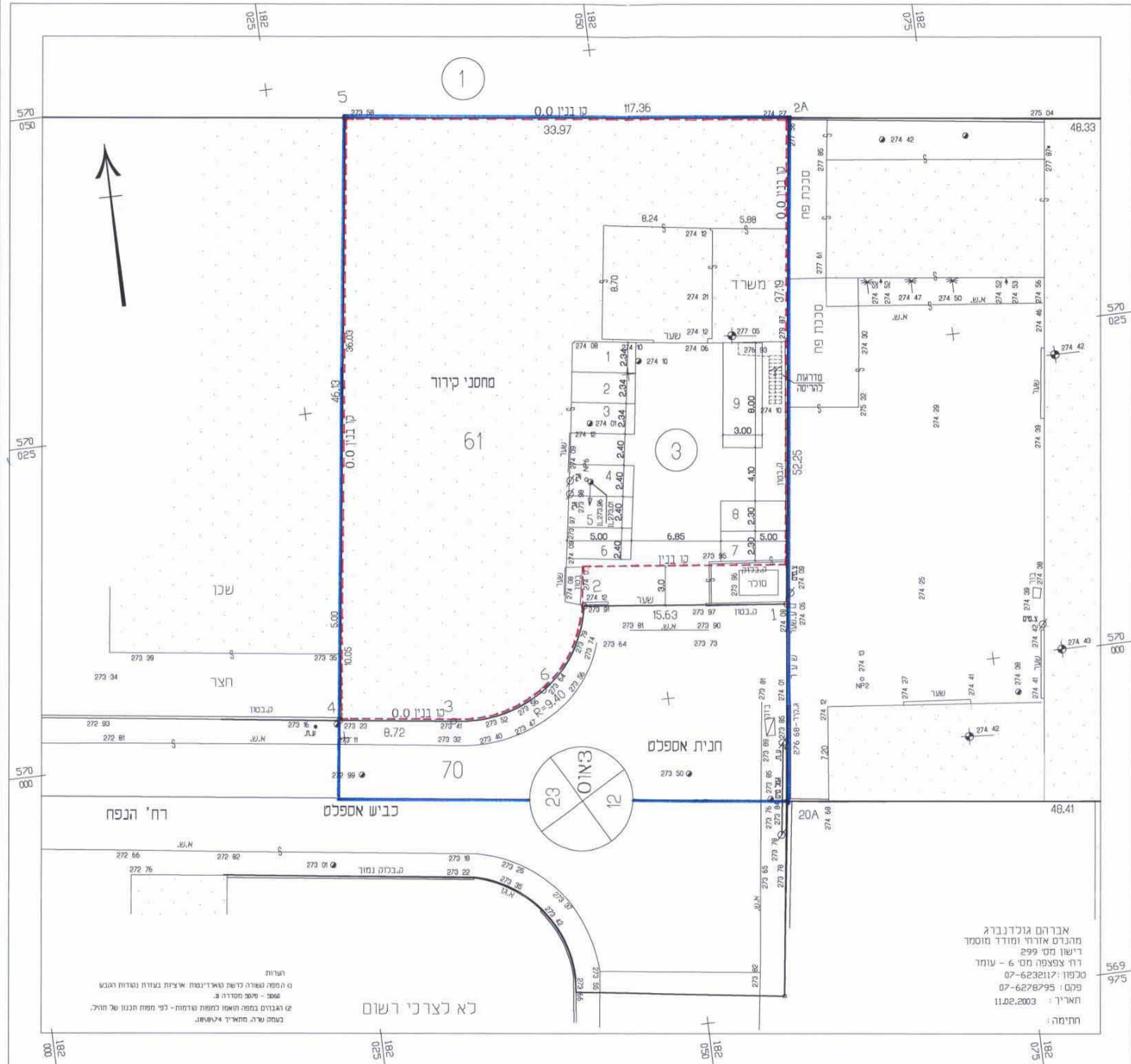
61
 3



בעל הקרקע



מצב קיים



מצב מוצע