

מרחב תכנון מקומי דימונה
תכנית מפורטת מס' 1037/מק/25
בסמכות ועדה מקומית לפי סעיף 62א(א)(4)
שינוי לתכנית מתאר מס' 25/101/02/25

מחזור:	הדרום
נפה:	באר-שבע
מקום:	דימונה, רח' חגי 58, מגרש 144
גושים וחלקות:	גוש 39808(בהסדר), חלקה 38 ארנית
שטח התכנית:	1.744 דונם
תאריך הגשה:	8.11.04
תאריך עידכון:	12.12.04

מגישה התכנית: דוד פרץ - רח' הדרור 147/4, דימונה
 נייד: 052-28881823

בעל הקרקע: מנהל מקרקעי ישראל -
 רח' התקווה 4, קריית הממשלה, ת.ד. 233, ב"ש

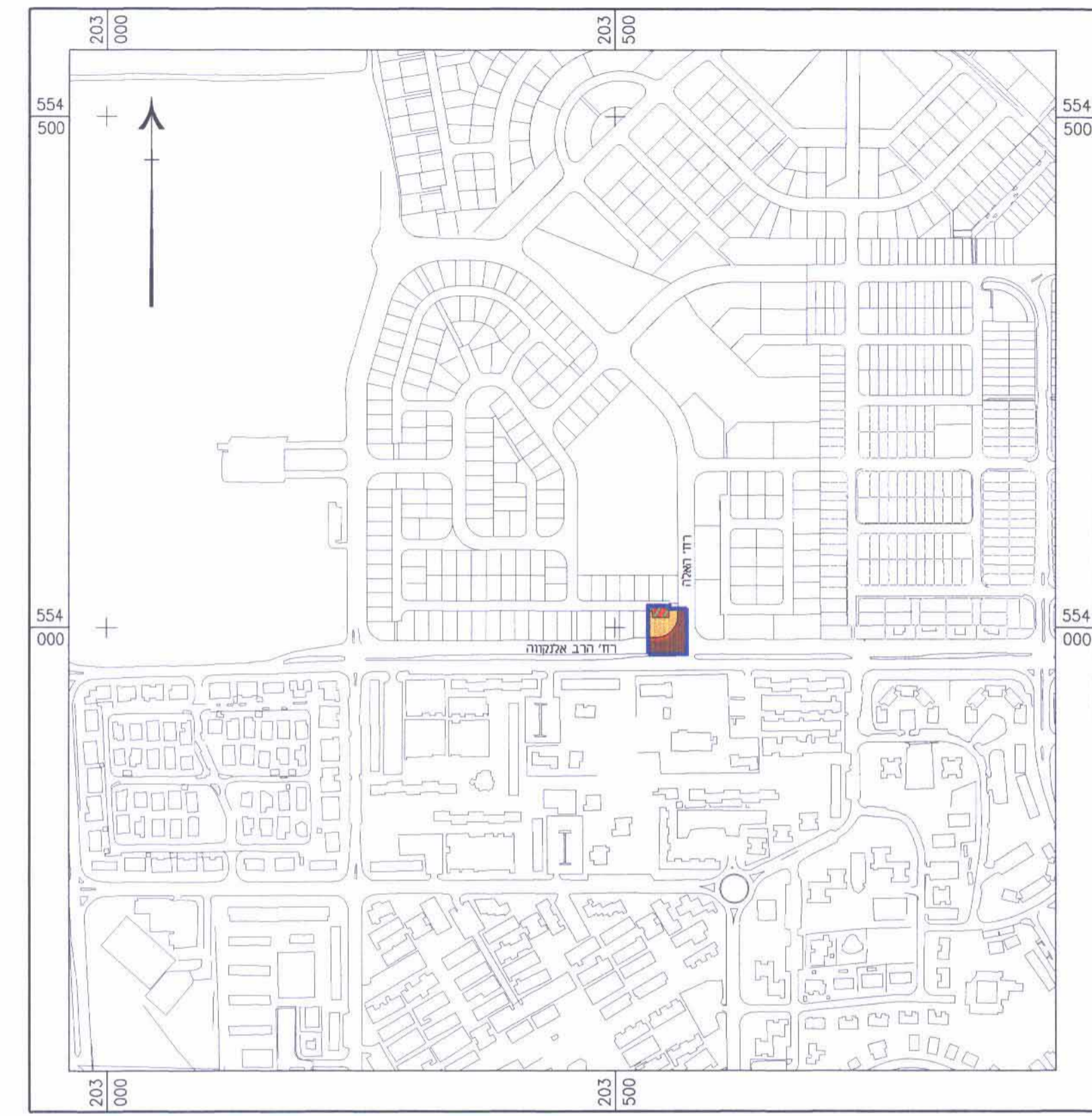
עורך התכנית: אדריכלית - נטליה ליפובצקי (רשיון מס' 104717)
 רח' חטיבה שמונה 17/9, ב"ש
 נייד: 054-4474557, טל: 08-6104872

חתימות:

ועדה מקומית דימונה
 תפקידת המגיש מס' 1037/מק/25
 הועדה המקומית החליטה להפקיד את התכנית
 בשיטת מס' 265 ביום 30.11.05

אישור תכנית מס' 1037/מק/25
 הועדה המקומית החליטה לאשר את התכנית
 בשיטת מס' 267 ביום 1.3.05

מגישה התכנית:

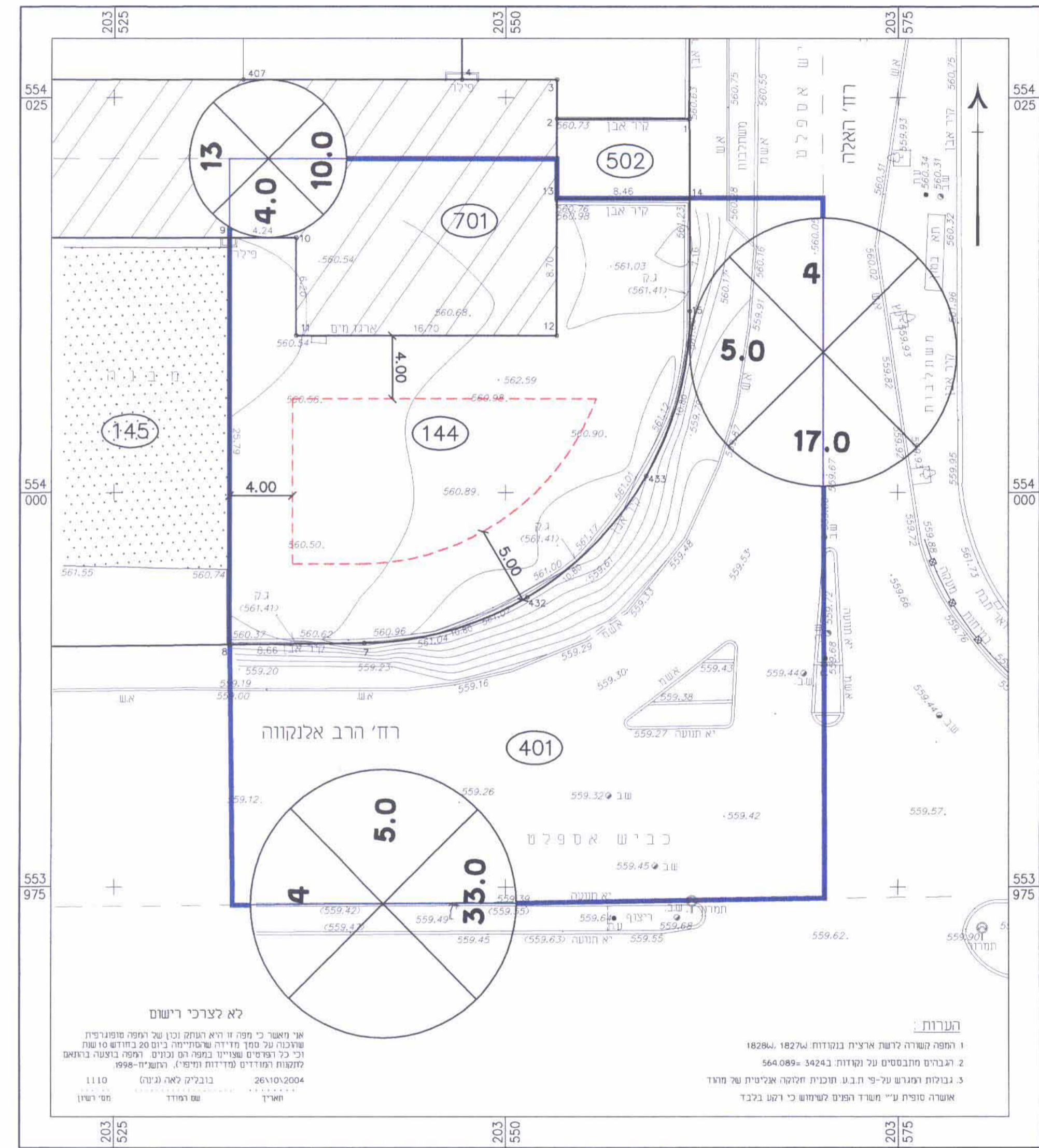


תרשים סביבה 1:5000

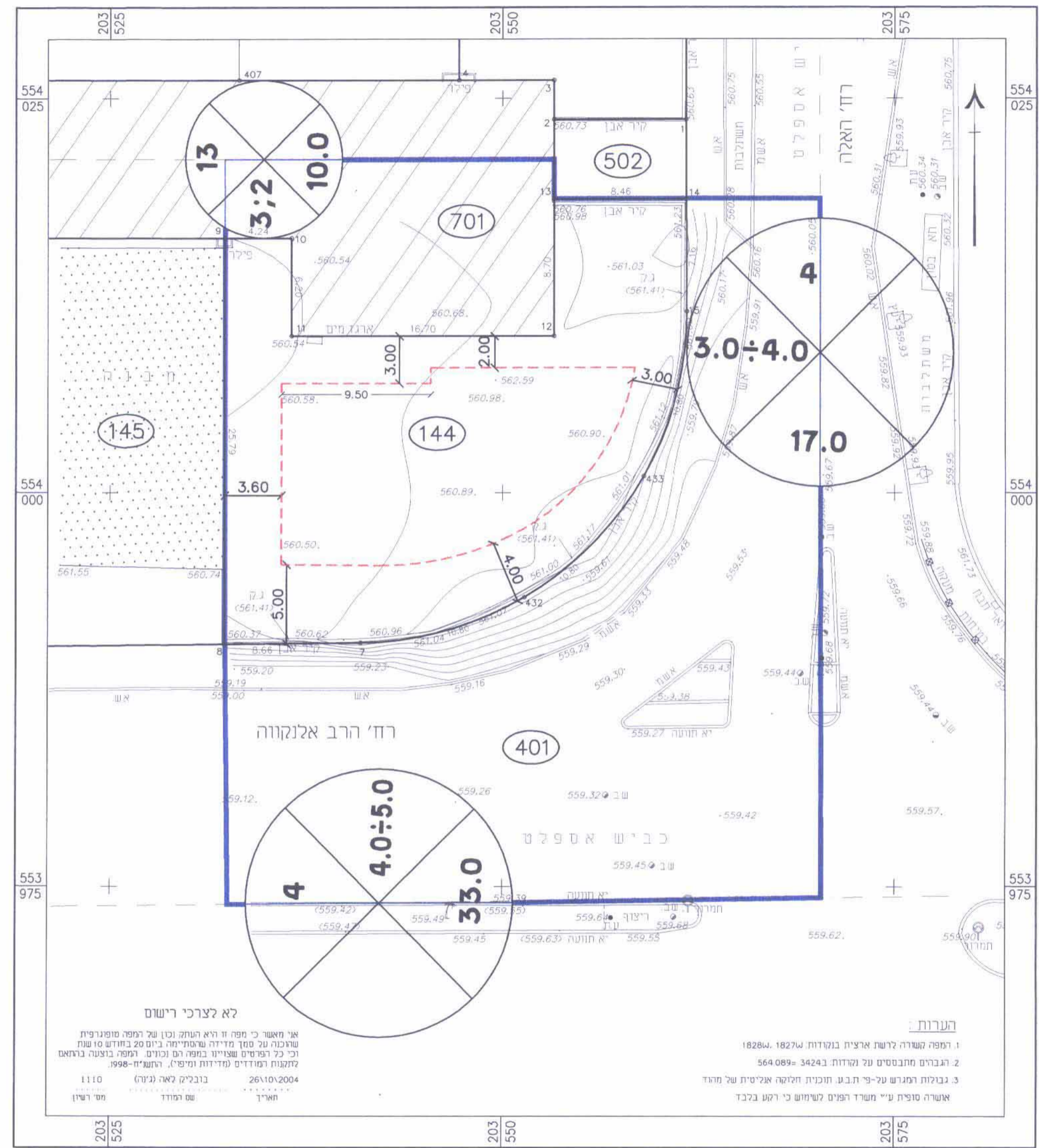
מיקרא:

	גבול התכנית		אזור מגורים א'
	קו בנין		דרך קיימת
	מס' דרך		דרך מוצעת
	קו בנין		דרך משולבת
	רוחב דרך		מבנה קיים
	מס' מגרש		

מלבת יעודי קרקע		מס' מגרש	יעוד קרקע
מחצב קיים ומוצע	שטח בדונם		
33.20	0.579	144	אזור מגורים א'
54.87	0.957	401(חלק)	דרך
11.93	0.208	701(חלק)	דרך משולבת
100.00	1.744		סה"כ



מצב קיים 1:250



מצב מוצע 1:250

הערות:

1. תמפה השורה לרשת ארצית במוטות: 18274, 18284.
2. גרביים מתבססים על מודות: 3424, 564.089.
3. גבולות מתבססים על-פי תבוע תוכנית חקירה ארנית של מנהל אשורה סופית ע"י משרד הפנים לעימושו כי רשע בלבד.

לא לצרכי רישום

אין מאשר כי מפה זו היא רשמית וכן על תמפה סופית
 שרובה על סמך מדידה רשמית. ביום 20 בחודש 10 שנת
 וכל כל רישום שנייה במשרד הפנים וכל רישום רשמי בוצעה בראש
 למטה הסדרים (מס' 599-ה) והמס' 599-ה

2611012004 בובליק לאה (ניש) 1110
 משרד הפנים