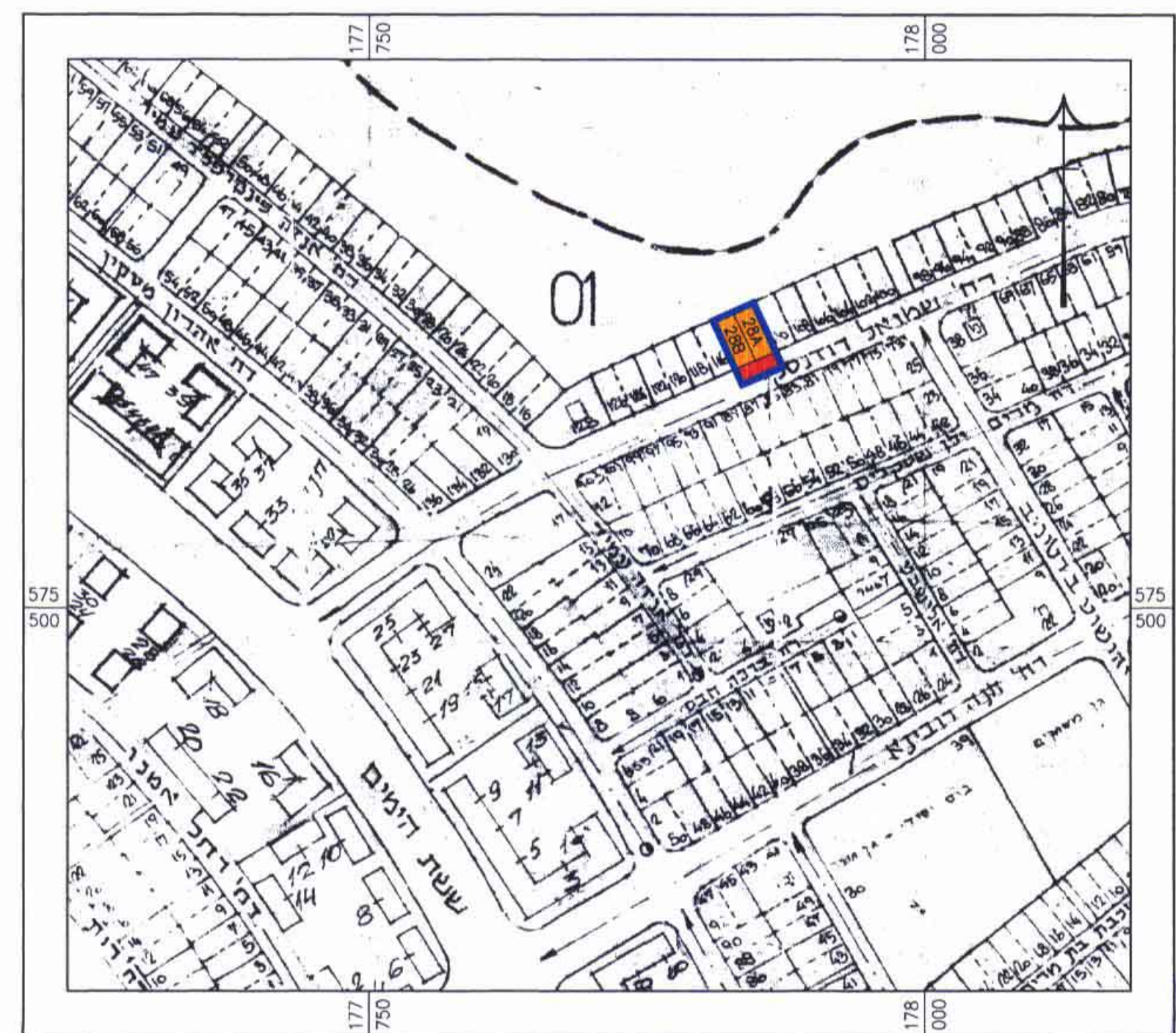


מרחב תכנון מקומי באר-שבע
תכנית מפורטת מס' 11/209/03/5
שינוי לתכנית מס' 2/72/במ/5

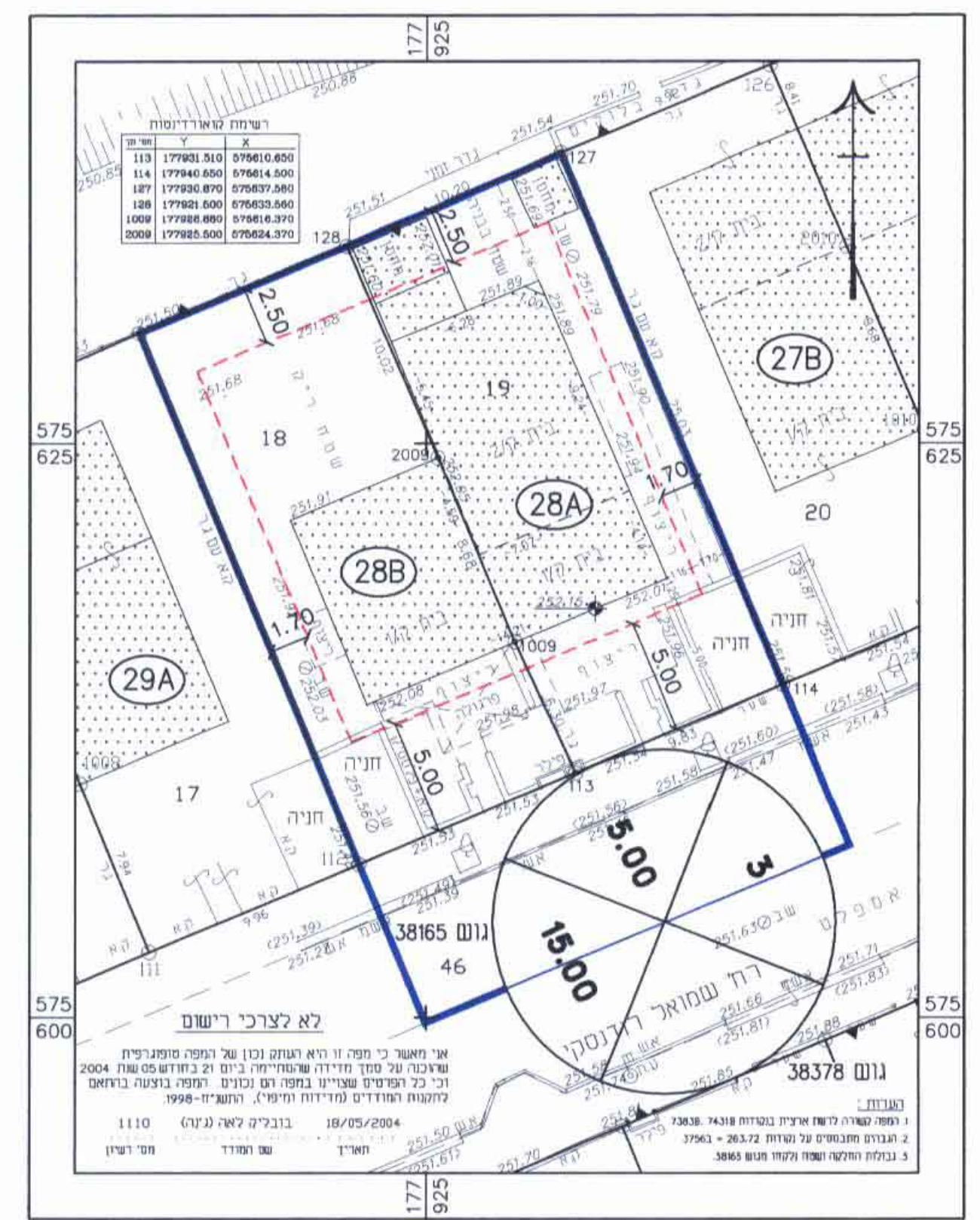
מחוז : הדרום
נפה : באר-שבע
מקום : באר-שבע, שכ' נווה מנחם, רח' שמואל רודנסקי 112,
גושים וחלקות : גוש 38165, חלקות: 19, 18, 46 (חלק)
שטח התכנית : 0.652 דונם
תאריך : 15.12.02
תאריך עדכון : 30.05.04

מגיש התכנית : אמויב לאוניד-
 רח' שמואל רודנסקי 112, ב"ש
בעל הקרקע : מנהל מקרקעי ישראל- רח' בן צבי 1, באר שבע
עורך התכנית : אדריכלית - נטליה ליפובצקי
 רח' חטיבה שמונה 17/9, ב"ש
 טל: 054-474557, 08-6104872

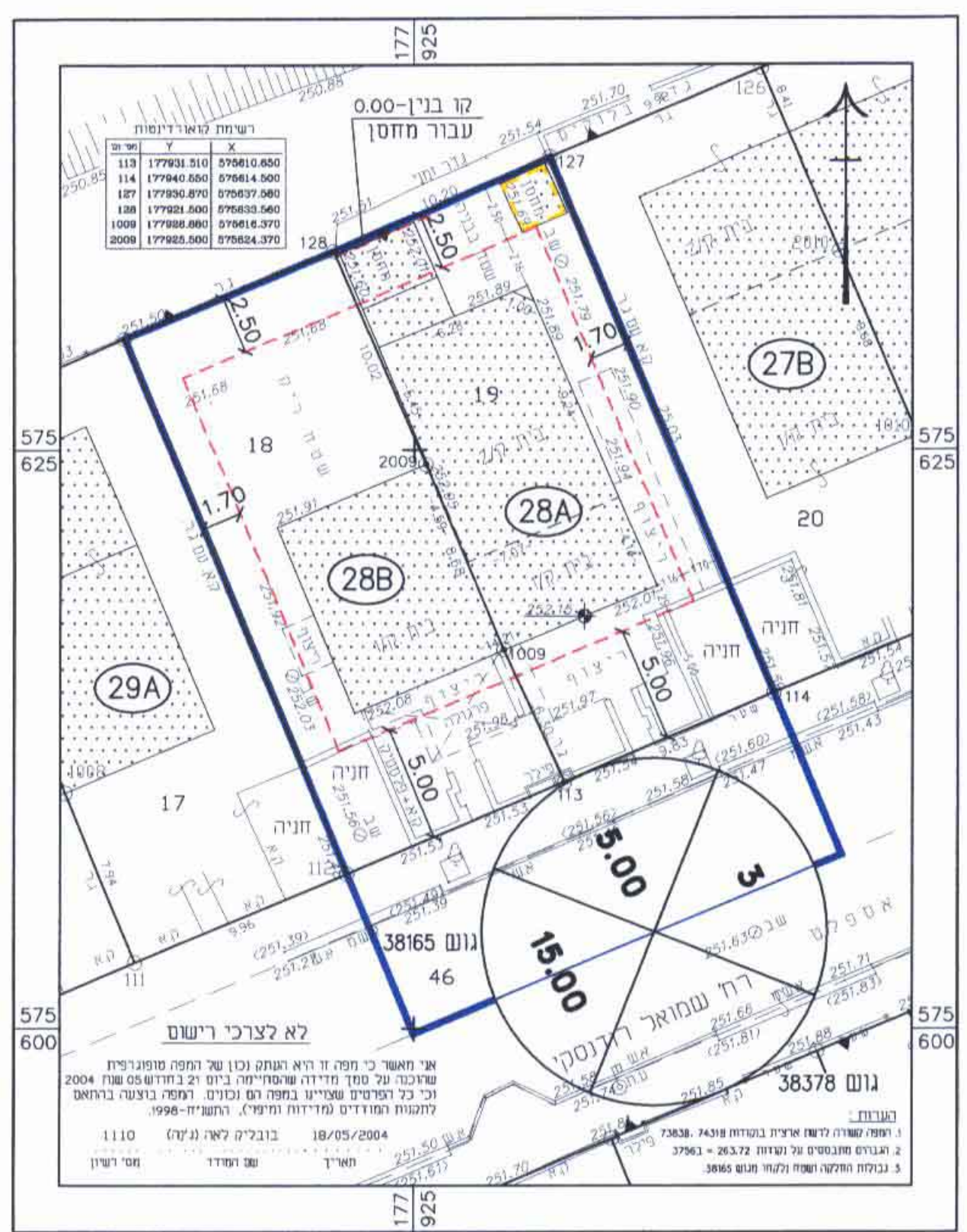
חתימות :



תרשים סביבה 1:2500



מצב קיים 1:250



מצב מוצע 1:250

- מיקרא :**
- להריסה
 - גבול התכנית
 - מס' מגרש
 - קו-בנין
 - 19 מס' חלקה
 - אזור מגורים א'
 - גבול גוש
 - דרך מוצעת
 - מס. דרך
 - קו בנין
 - רחב דרך
 - סככה קיים

טבלת שטחי מגרשים
אזור מגורים א'

מס' מגרש	שטח מ"ר	
	מצב מוצע	מצב קיים
28A	250	251
28B	250	250
סה"כ	507	501

טבלת יעודי קרקע

יעוד קרקע	מצב קיים		מצב מוצע	
	שטח בדונם	%	שטח בדונם	%
אזור מגורים א'	0.500	76.80	0.501	76.84
דרך	0.151	23.20	0.151	23.16
סה"כ	0.651	100.00	0.652	100.00

העתק משרדי
 2.8.05
 הודעה על אוטור הבית מס' 11/209/03/5
 כורסמה בליקוט הכרומים מס' 544
 מיום 2.8.05
 בובליק (גיאור) לאה
 מ. רשין
 מודד מוסמך:
 בעל הקרקע:
 עורך התכנית: