

מרחב תכנון מקומי - אילת
תוכנית מפורטת מס': 28\05\03\2
שינוי לתוכניות מפורטות מס' 12\105\03\2

מס' 2\מקל\304
מחוז: הדרום
נפה: באר שבע
מקום: רח' הסתת 15
א.ת. הישן, אילת

גושים: 40029, 40051 (לא מוסדר)
חלקה: וי

שטח התוכנית: 19.388 ד'
קנ"מ: 1 : 1250

יזום ומגיש התכנית: קב"א אשטרום בע"מ. כתובת: רח' קרמיניצקי 10 ת"א טלפון: 03-6231414
בעל הקרקע (זוכר רשום מממ"י): קב"א אשטרום בע"מ. כתובת: רח' קרמיניצקי 10 ת"א טלפון: 03-6231414
המתכנן: אדרי נתן מלין. כתובת: רח' סוקולוב 69 רמת'ש טלפון: 03-5407116
תאריך: אוגוסט 2001
תאריך עדכון: ספטמבר 2002, מרץ 2003, יוני 2003, יולי 2003, מאי 2004, דצמבר 2004

מקרא:

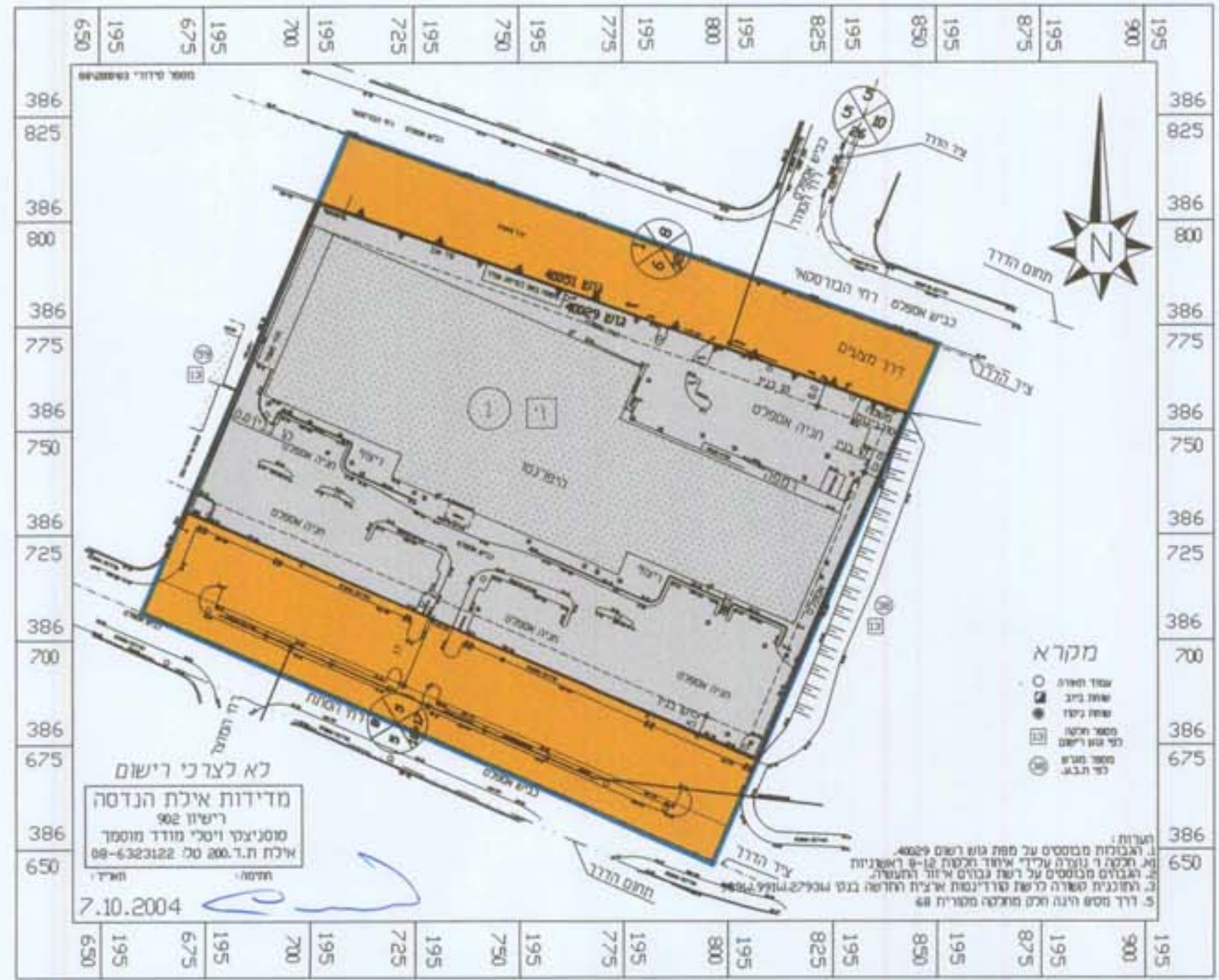
	גבול התוכנית
	גבול מגרש
	קו בנין
	אזור תעשייה ומלאכה
	אזור מסחרי
	דרך קיימת
	מספר מגרש
	מספר חלקה
	תחום הדרך
	מבנה קיים
	ציר דרך
	מס' הדרך
	קו בנין
	רוחב הדרך

1. יזום ומגיש התוכנית

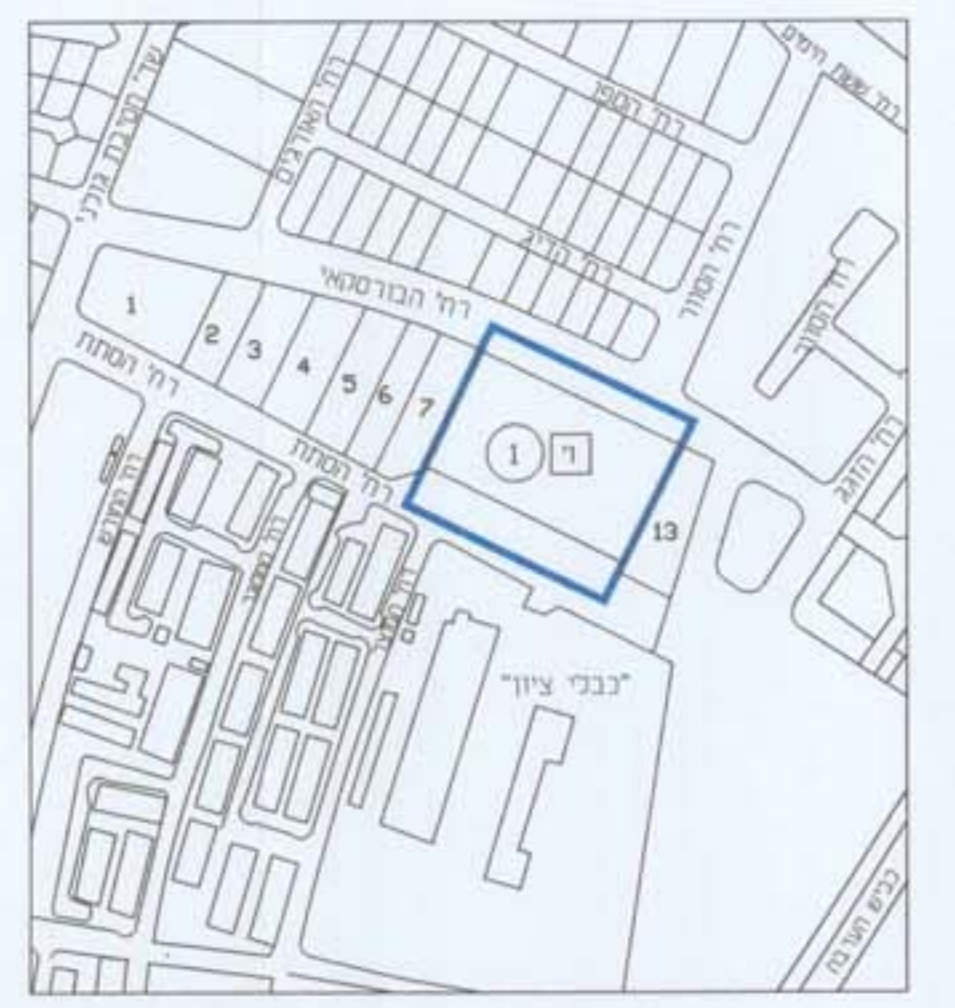
2. בעל הקרקע (זוכר רשום מממ"י)

3. המתכנן

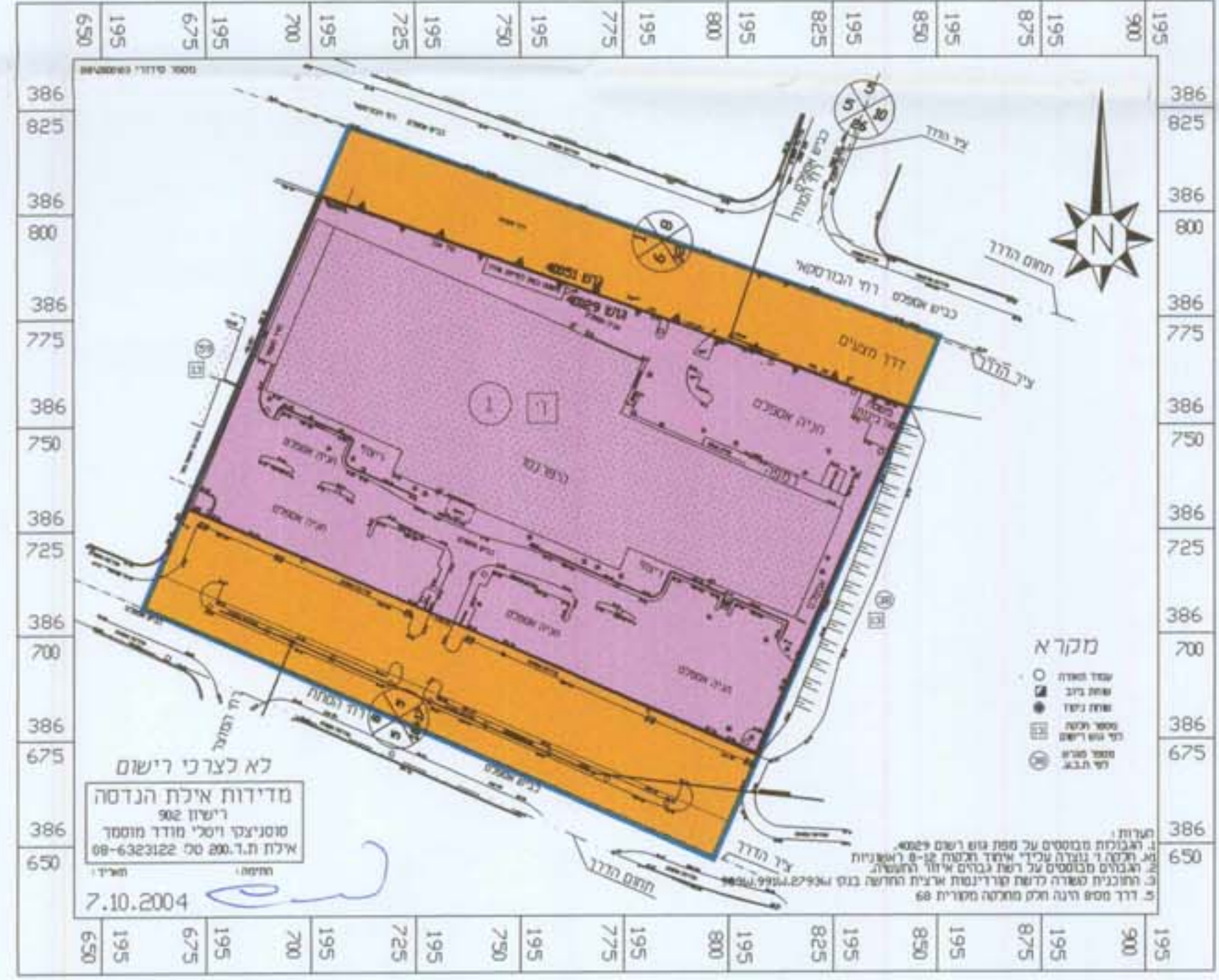
מלון אדריכלים
 אדריכל נטלי טייב 9642
 רח' סוקולוב 69 רמת'ש
 סלמון: 03-5407116



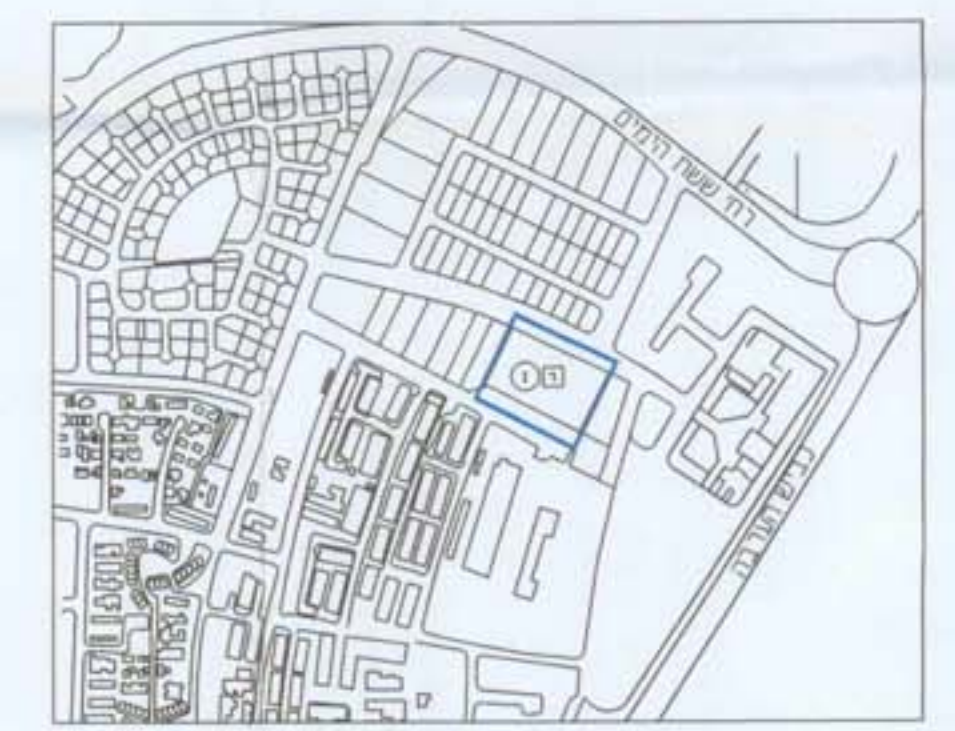
מצב מוצע
ק"מ: 1 : 1250



תרשים הסביבה
קנה מידה: 1:5000



מצב קיים
ק"מ: 1 : 1250



תרשים הסביבה
קנה מידה: 1:10000



לא לצרכי רישום
 מדידות אילת הנדסה
 רישון 902
 סטניצקי יושלי מודד מוסמך
 אילת ת.ד. 200 טל' 08-6323122
 תאריך: 7.10.2004