

למספר ג' חתמת חתום
 קהלת הפיקוח והתכנון הארצי
 29.09.05

מרחב תכנון מקומי באר שבע
תכנית מפורטת מס' 15/116/03/5
שינוי לתכניות מס' 6/116/03/5

- מחוז : הדרום
- נפה : באר-שבע
- מקום : רח' גידם ו/19, שיכון דרום, ב"ם.
- גוש : 38032 (בהסדר) .
- חלקה : חלקות ארעיות 42, 50 (חלק).
- המגיש : פרדי יהודית, רח' גידם ו/19, שיכון דרום, ב"ם
- בעל הקרקע : מ.מ.י, שירלי סויגור.
- עורך התכנית : אדרי' רבינוביץ' ויקסור, רח' עבדת 12, ב"ם
- שטח התכנית : 280 מ"ר
- אפריל 2000
- נובמבר 2001
- מאי 2002
- אוקטובר 2004

משרד התכנון והבניה תשס"ה - 1945
 אישור תכנית מס' 15/116/03/5
 היעדר תביעות לחיסוק ולכביה החלטה
 מס' 619104
 יום 28/10/05

רשמי ויקסור אדריכל
 רח' עבדת 12, ב"ם
 טלפקס 052-6433048
 פלאפון 052-765195

חתימת מודד מוסמך
גולדנברג אברהם
 מודד מוסמך ומתנדב אדריכל
 רש"ד מס' 299
 רח' צפצפה 6 - עומר
 טלפון 07-6232117
 פקס 07-6276795

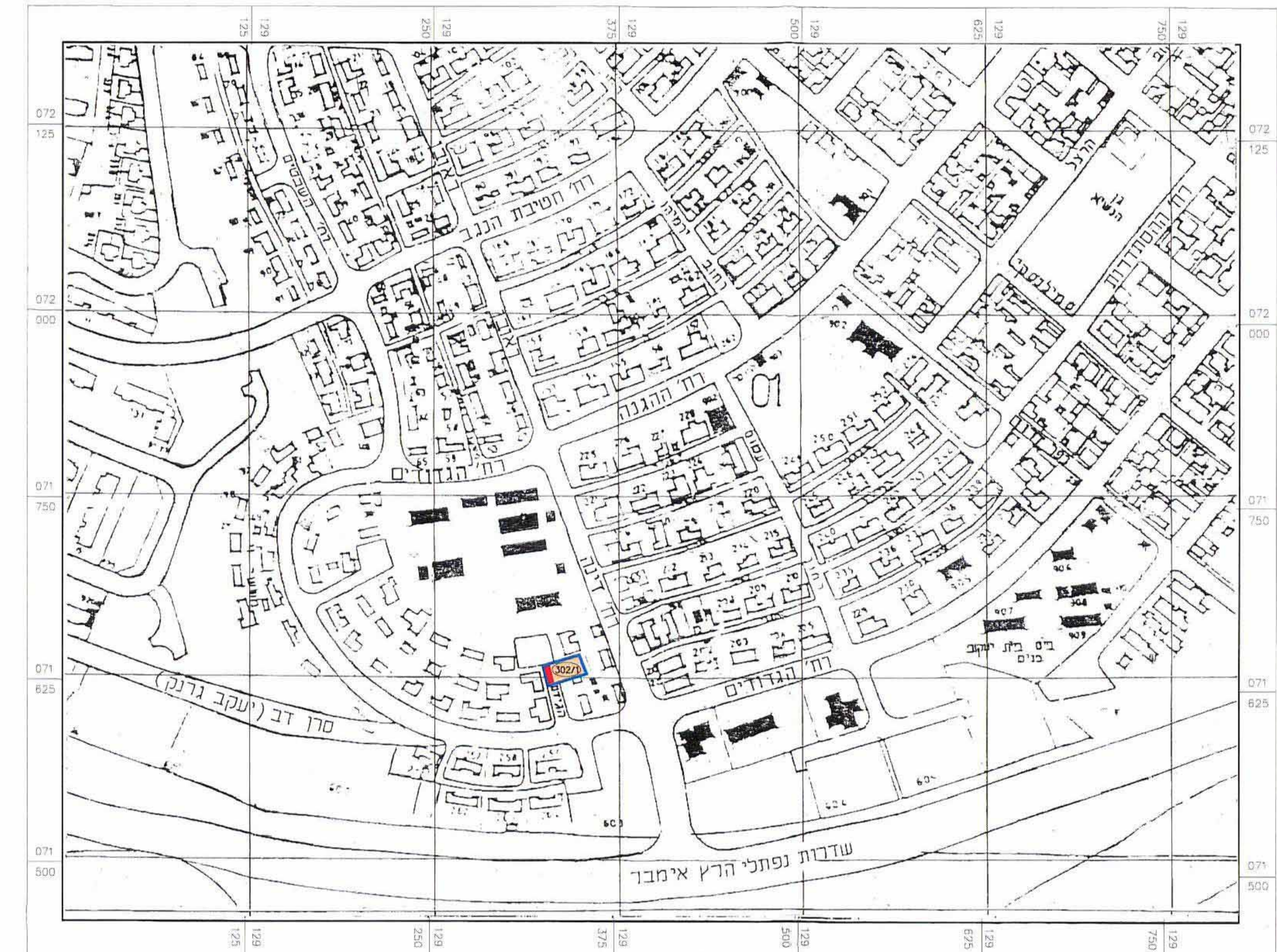
חתימת בעל הקרקע
 חתימת עורך התכנית
 חתימת המגיש

טבלת שטחים מצב קיים/מוצע

מס' מגרש	היעוד	שטח (מ"ר)	%
302/1	מגורים א'	233	83
	דרכים	47	17
	סו"כ	280	100

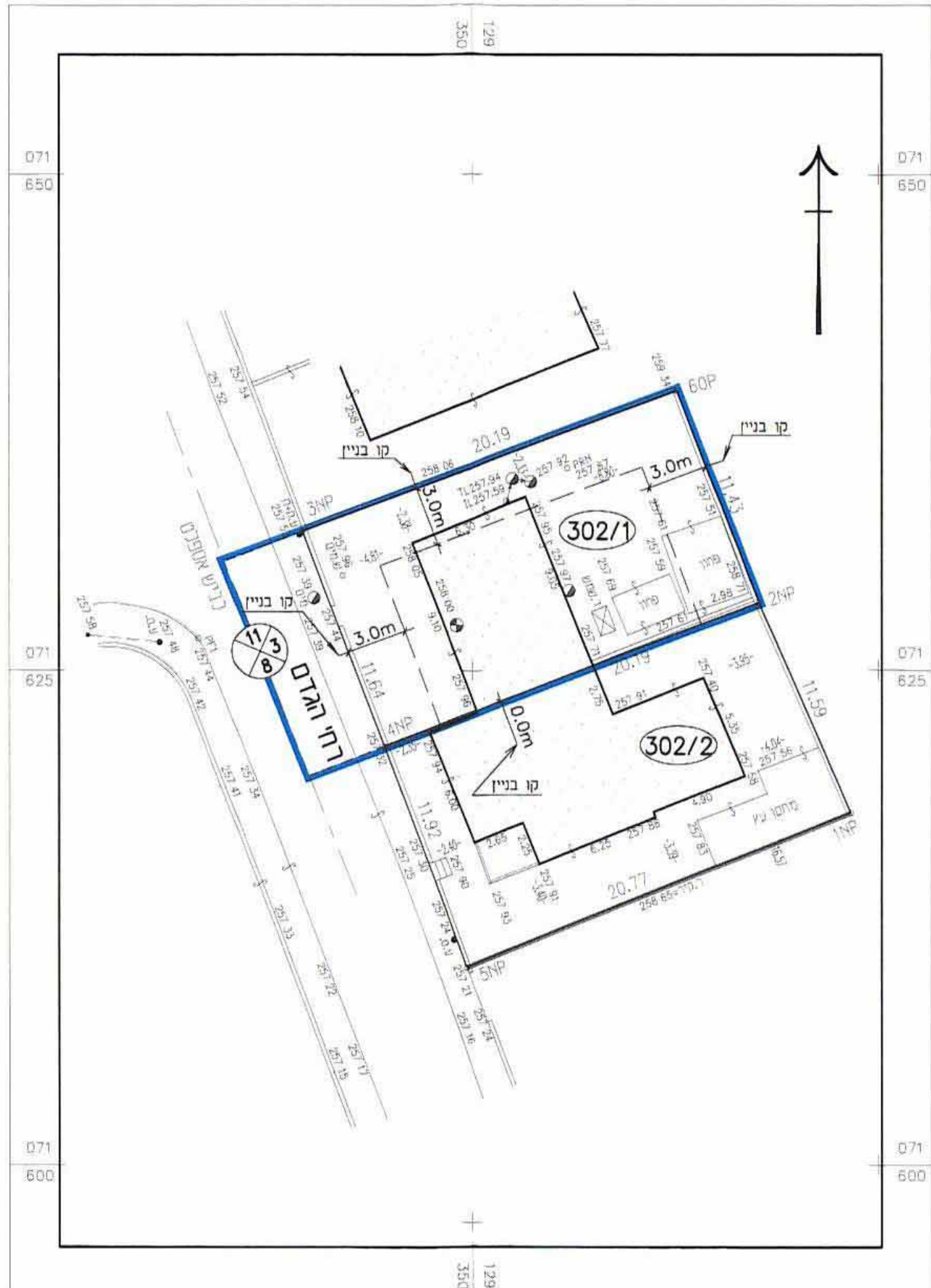
מקרא

-  גבול התכנית
-  קו בניין
-  מבנה קיים
-  מספר מגרש
-  להריסה
-  מספר הדרך
-  קו בניין
-  רוחב הדרך

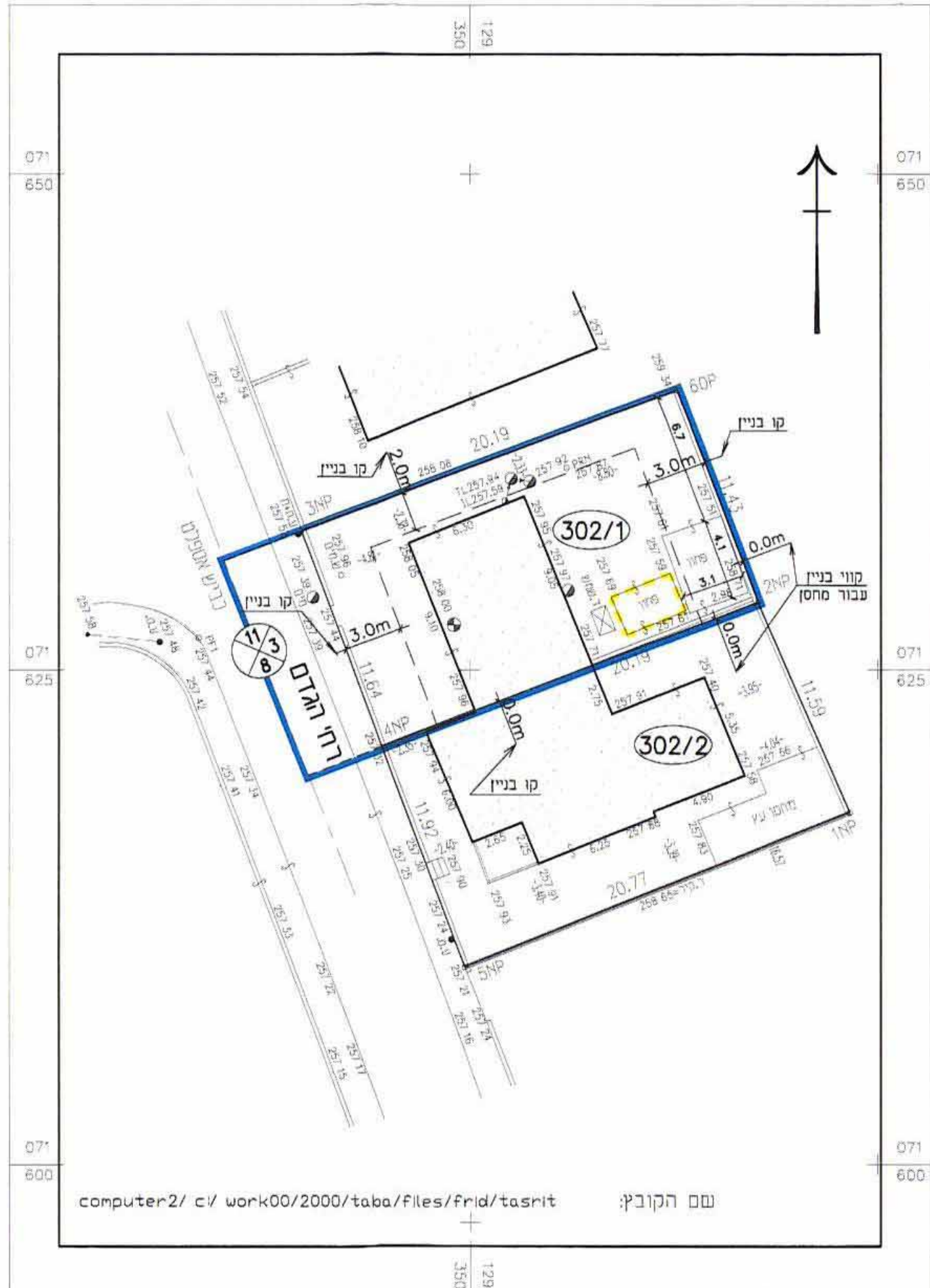


-  דרך מוצעת
-  מגורים א'
-  גבול התכנית

תרשים סביבה קני"מ 1:2500



מצב קיים קני"מ 1:250



מצב מוצע קני"מ 1:250

שם הקובץ: computer2/ c/ work00/2000/taha/files/frid/tasrit