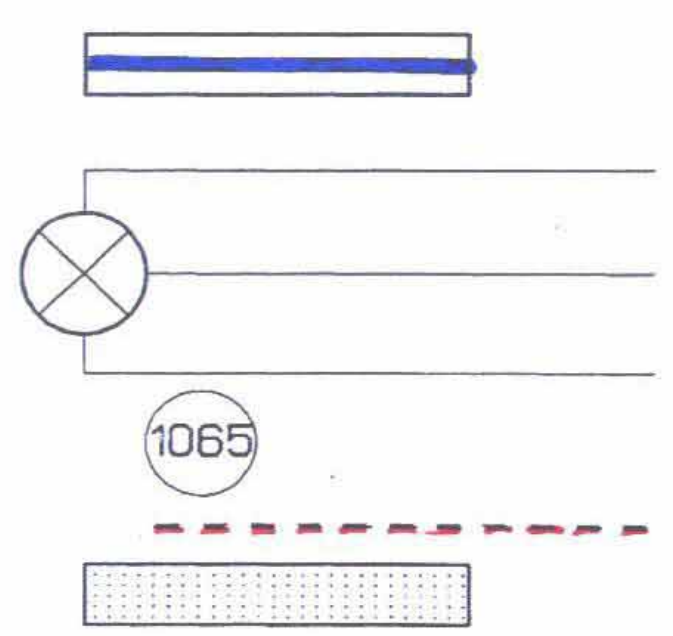


התכנון המחוזי  
מקור המידע: מחוז הדרום  
05.04.2005  
נתקבל

מרחב תכנון מקומי ערד  
תכנית מפורטת מס' 24/מק/2040  
שינוי לתכנית 25/101/02/24 2017/מק/24  
תכנית בסמכות העדה המקומית ע"פ סעיף 62 א' (א/א) חוקן 43 כחוק התכנון והבנייה

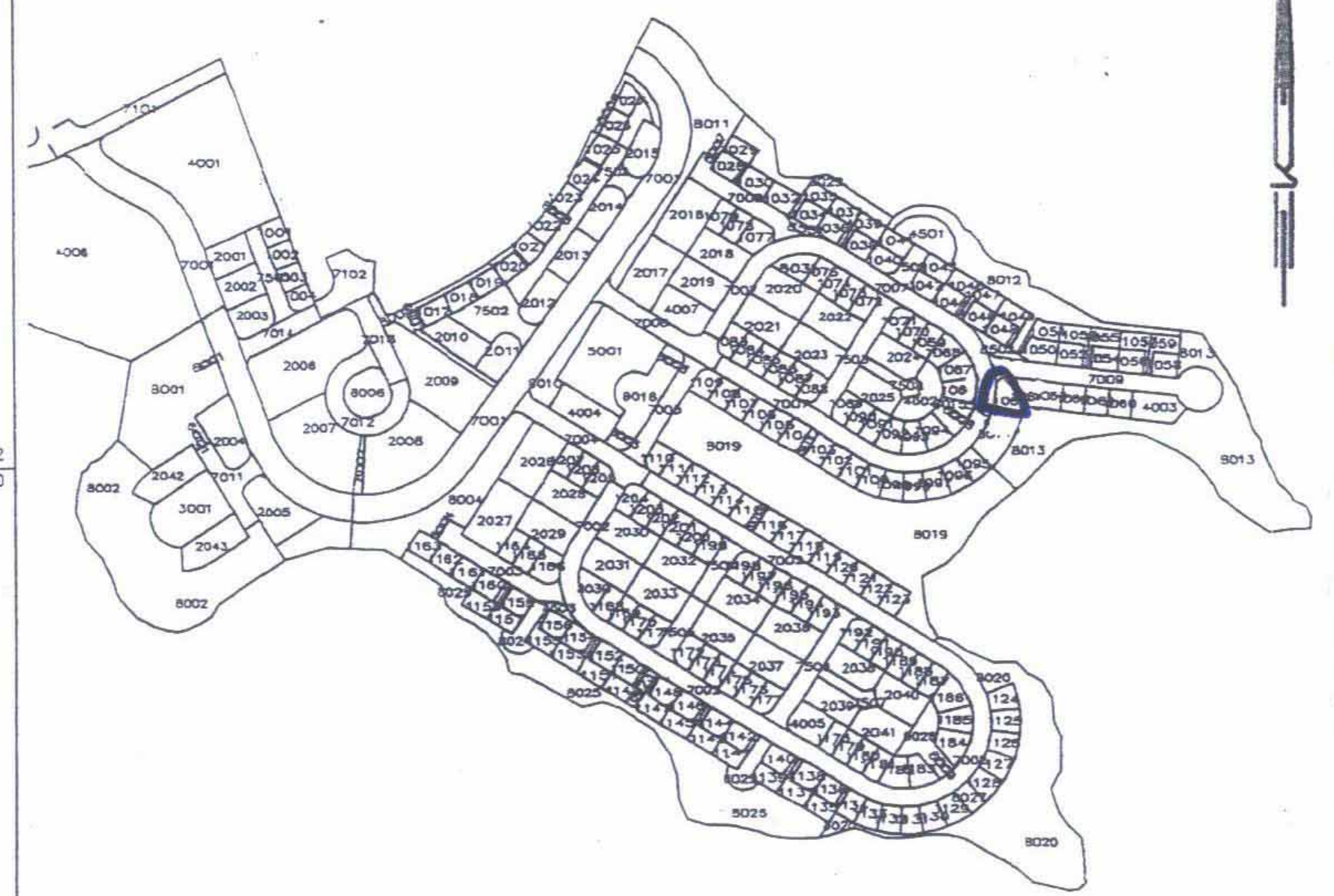
מחוז הדרום  
נפה באר-שבע  
מקום ערד  
גוש 100255  
חלקה 1 (חקה)  
מגרש 1065  
מגיש התכנית רח. ענבלים 40 ערד, 08-9972862  
עורך התכנית מירון סרוני - אדריכל  
בעל הקרקע יהודה הטרומס 4 ב"ש, 08-6232707  
שטח התכנית מ.מ.י.  
קנ"ם 883.00 מ"ר  
תאריך 1:250  
אפריל 2004

מקרא:  
גבול התכנית  
ס' הדרך  
קו בנין  
רוחב הדרך  
ס' מגרש  
קו בנין  
בניין קיים



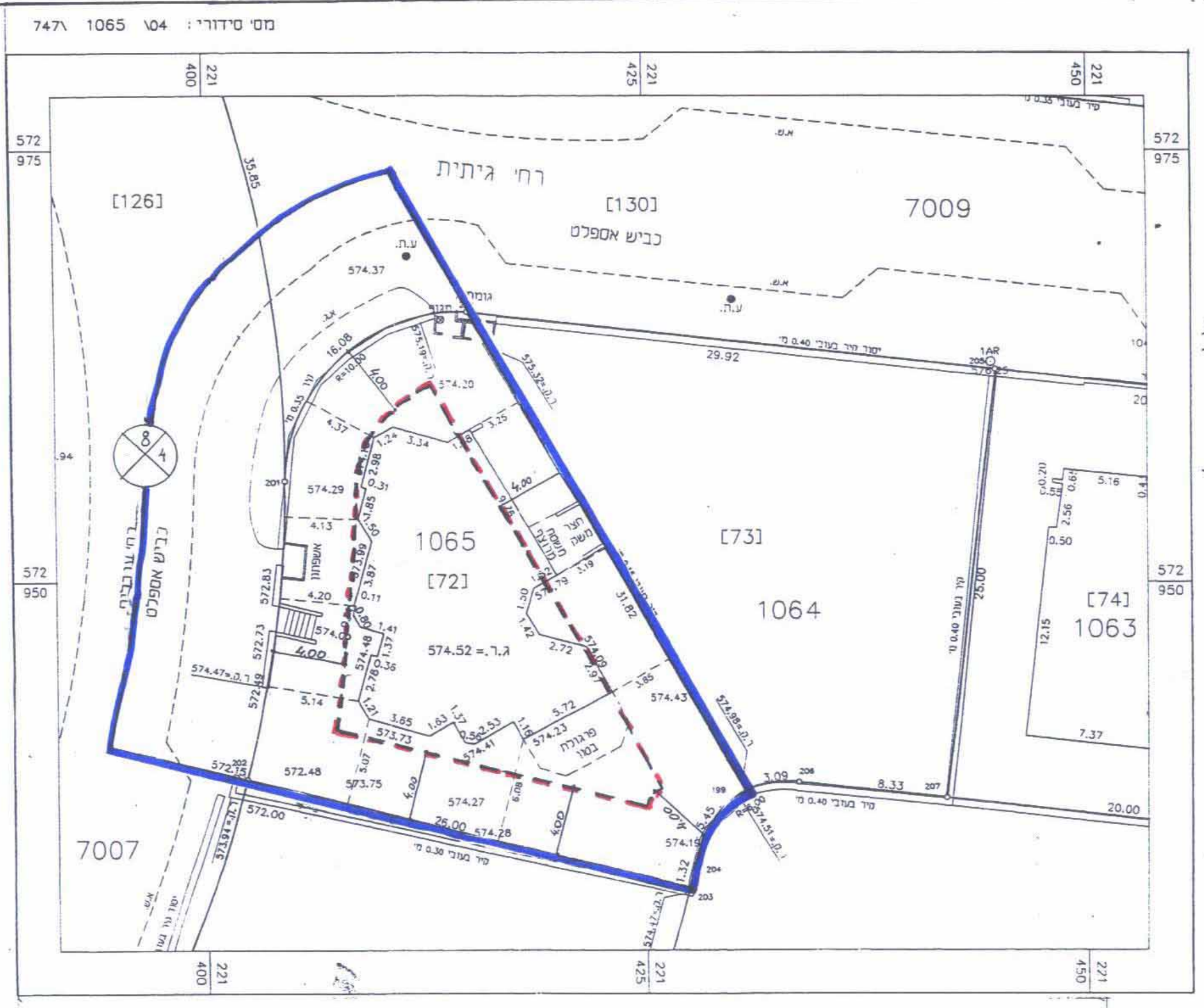
חתימת היוםם	חתימת בעל הקרקע	חתימת המתכנן

תרשים סביבה קנה מידה: 1 : 5000



טבלת שטחים

יעוד השטח	מס' מגרש	קיים/מוצע מ"ר	%
אזור מגורים א'	1085	571	64.7
דרך	312	35.3	
סה"כ	883	100	



מצב קיים 1:250

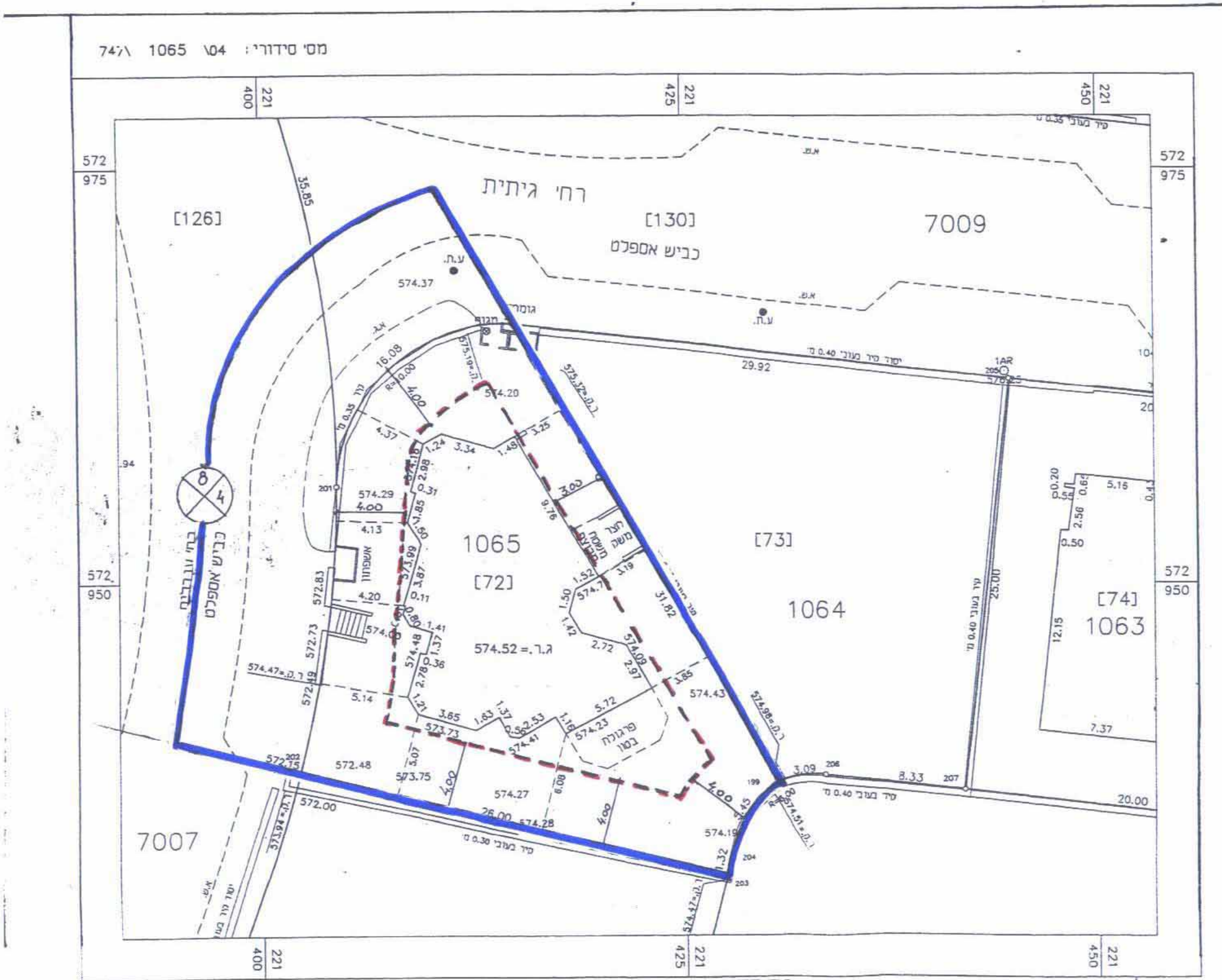
לא נצרכו רישומים

25.03.04  
חתימת המודד

1. תכנית החזקה מבוססת על תכנית מתאר מפורטת מס' 1/101/02/24  
2. המדידה הפנימית מבוססת על נק' G.P.S. : 1763w - 1765w  
3. הגבהים מבוססים על B.M ב-3634 שגובהה 581.278 מ'.  
B.M ב-3633 שגובהה 580.731 מ'.

עזרא יעקוב מודד מוסמך  
רשיון מספר 531

סטוכרו דב מהנדס ומודד מוסמך  
רשיון מספר 564



מצב מוצע 1:250

25.03.04  
חתימת המודד

1. תכנית החזקה מבוססת על תכנית מתאר מפורטת מס' 1/101/02/24  
2. המדידה הפנימית מבוססת על נק' G.P.S. : 1763w - 1765w  
3. הגבהים מבוססים על B.M ב-3634 שגובהה 581.278 מ'.  
B.M ב-3633 שגובהה 580.731 מ'.

עזרא יעקוב מודד מוסמך  
רשיון מספר 531

סטוכרו דב מהנדס ומודד מוסמך  
רשיון מספר 564

הועדה המקומית לתכנון ובינוי ערד

ועדה מקומית ערד  
אישור תכנית מס' 24/מק/2040  
הועדה המקומית החליטה לאשר את התכנית  
בשיעור מ"ר 2065.346 ביום 28.12.17  
יו"ר הועדה