

לשם יאמננו המפורסם
מספר תעודת זהות: 03.11.725
נתקבל

מרחב תכנון מקומי באר שבע
תכנית מפורטת מס' 76/117/03/5
שינוי לתכנית מס' 114/במ/5

ד"ר משה גורן
20.11.05

- מחוז : הדרום
- נפה : באר-שבע
- מקום : רח' ישראל ישעיהו 37, שכונה י"א באר-שבע
- גוש וחלקה : 38131, חלקות 35, 36, 5 (חלק).
- מגיש התכנית : ברקאי בת-שבע, רח' ישראל ישעיהו 37, שכל י"א ב"ש
- בעל הקרקע : מ.מ.י., ברקאי בת-שבע, רח' ישראל ישעיהו 37, שכל י"א ב"ש
- עורך התכנית : אד"ר רביעביץ ויקטור, רח' ענבת 12, ב"ש מל: 6433048 - רישיון מס 26019
- שטח התכנית : 606.0 מ"ר
- תאריך : פברואר 2003
- אוגוסט 2003
- פברואר 2004
- נובמבר 2004

מועד מוסקר
מספר תעודת זהות: 299
רח' צפניה מס' 6, עומר 84865
08-6232117

הודעת אקויות מס' 5488
נוכח פיקוד החוקים מס' 571/04

ד"ר משה גורן
מגיש התכנית

טבלת שטחים

יעוד	מס' מגרש	שטח (מ"ר)	% שטח	מזב קיים	מזב מוצע
אזור מגורים א'	255/1	195.0	34%	195.0	33%
אזור מגורים א'	255/2	195.0	34%	195.0	35%
דרכים		201.7	32%	201.7	32%
סה"כ		591.7	100%	591.7	100%

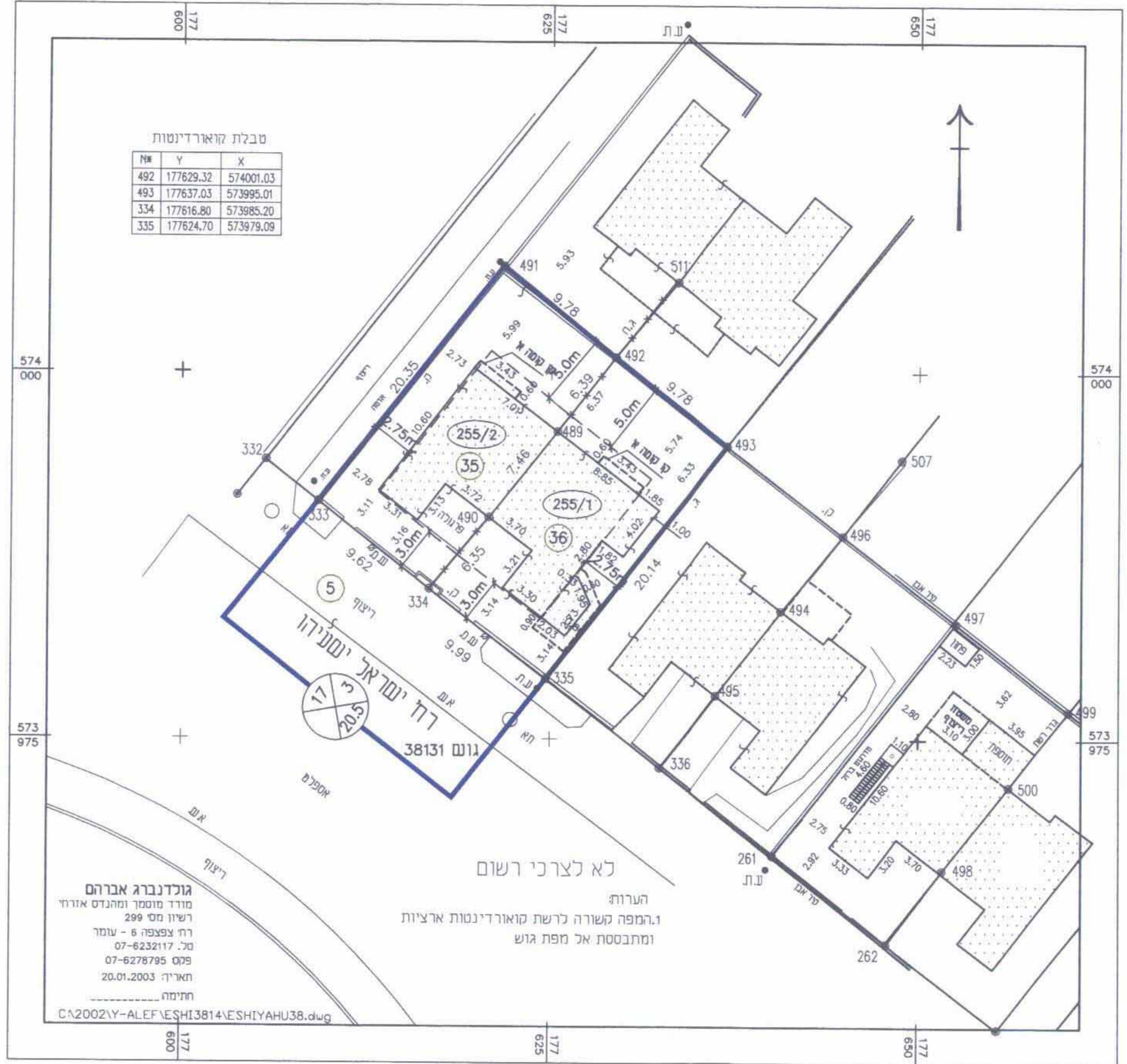
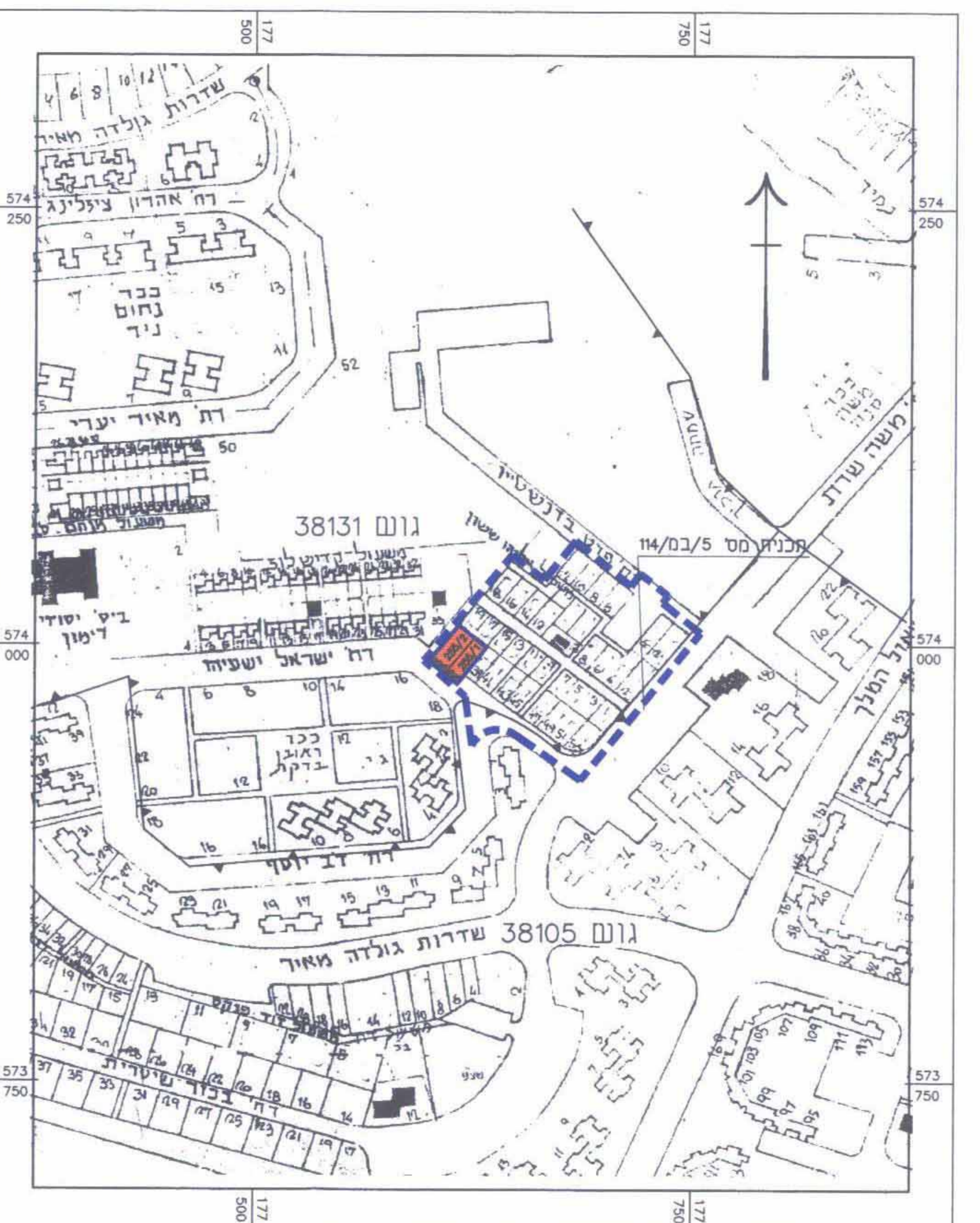
- גבול התכנית
- קו בניין
- מבנה קיים
- להריסה
- מספר מגרש
- מספר חלקה
- מספר הדרך
- קו בניין
- רוחב הדרך

הערה: אי - התאמה בין שטחים במזב קיים לבין שטחים במזב מוצע נובעת מהפרשם בין חישוב גרפי לחישוב אנליטי.

מקרא

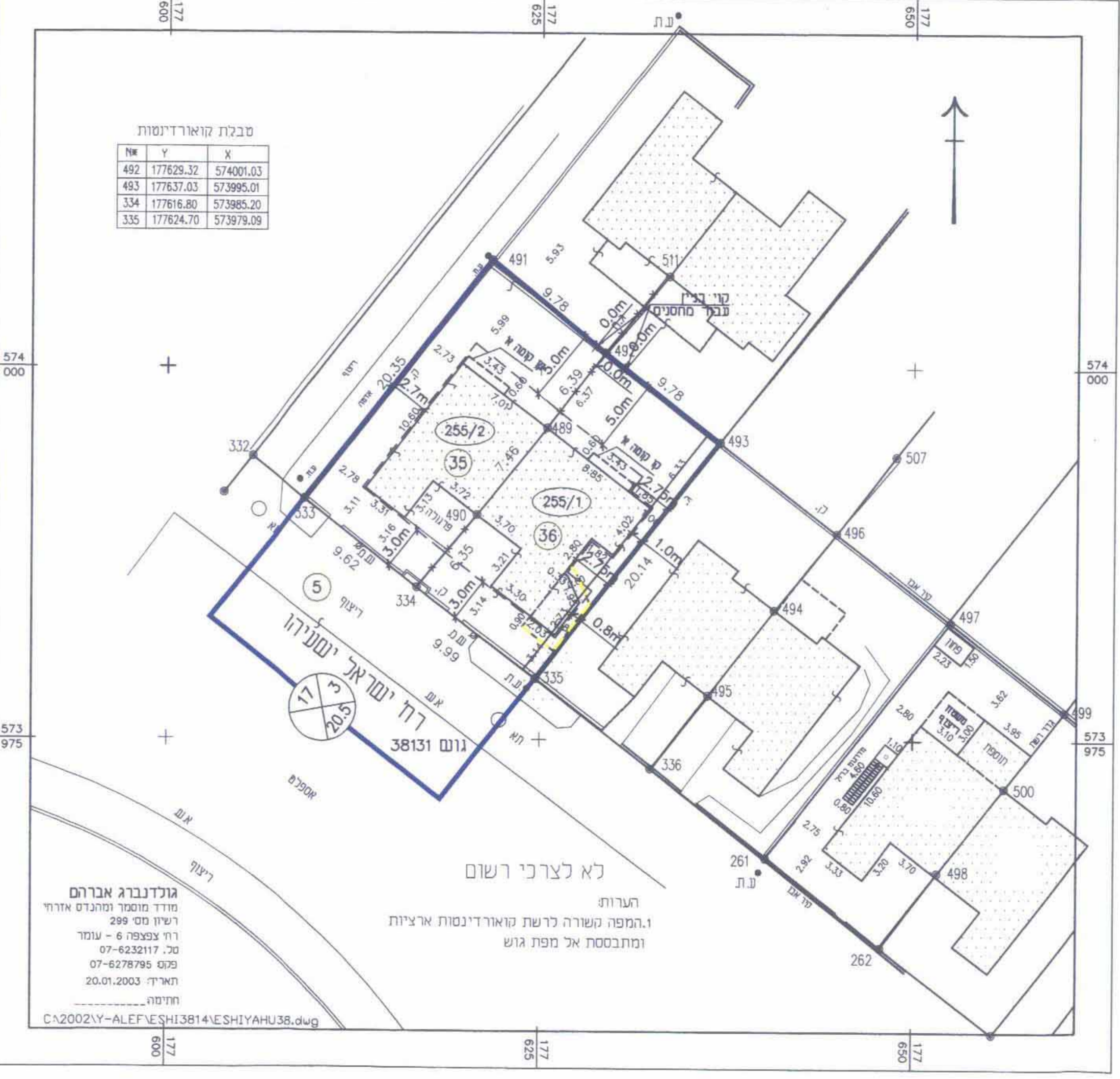
- גבול התכנית
- גבול תכנית מאושרת
- אזור מגורים א'
- דרך קיימת
- שטח לחניה פרטית
- גבול גוש

תרשים טביה קני"מ 1:2500



מזב קיים קני"מ 1:250

גולדנברג אברהם
מודד מוסקר ומתכנן אדריכלי
רישיון מס' 299
רח' צפניה 6 - עומר
מל: 07-6232117
פקס: 07-6278795
תאריך: 20.01.2003
חתימה



מזב מוצע קני"מ 1:250

גולדנברג אברהם
מודד מוסקר ומתכנן אדריכלי
רישיון מס' 299
רח' צפניה 6 - עומר
מל: 07-6232117
פקס: 07-6278795
תאריך: 20.01.2003
חתימה