

תכנית שיכון ציבורי

# באר שבע - העיר העתיקה

הוכן על פי חוק רישום שיכונים ציבוריים (הוראת שעה) תשכ"ד-1964

תכנית מס' 4/08/15

מחוז : הדרום  
 נפה : באר שבע  
 שטח התכנית : 13.509 ד'  
 קנה מידה : 1:625  
 גושים וחלקות :  
 גוש : 38003 חלקות בשלמות : 40,38,31,29

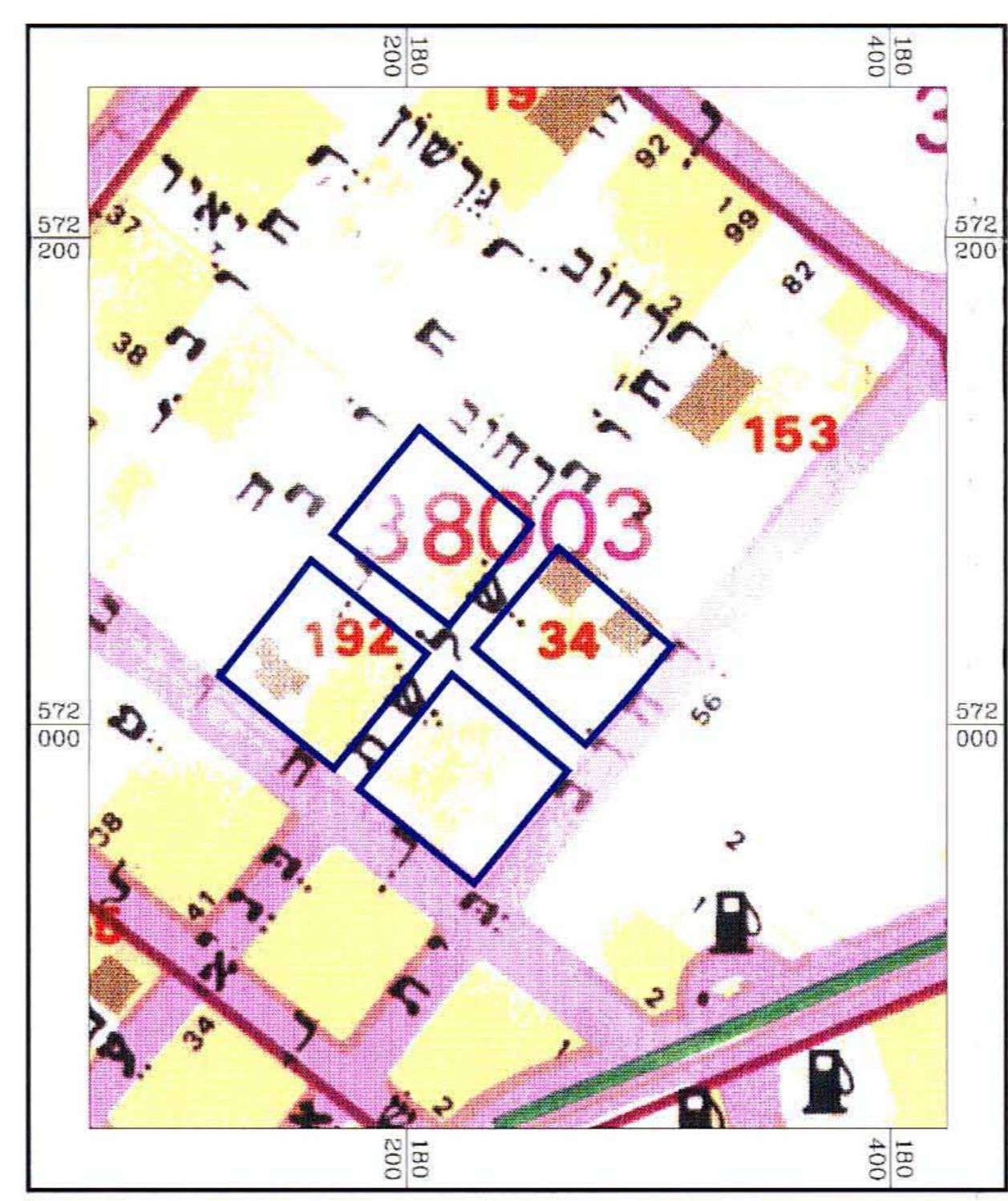
חוק רישום שיכונים ציבוריים  
 הוראת השעה-תשכ"ד-1964  
 ועדת תאום  
 אושר בהתאם לחוק ה"ל  
 תאריך: 29.1.02  
 חתימת נציג שר הבינוי והשיכון: א.א. כהן  
 חתימת נציג שר הפנים: [Signature]  
 חתימת נציג שר המשפטים: [Signature]  
 חתימת נציג מנהל מקרקעי ישראל: [Signature]  
 חתימת נציג הרשות המקומית: [Signature]  
 חתימת נציג יורד לאיכות הסביבה: [Signature]  
 חתימת נציג המרכז למפוי י"מ: [Signature]

## מקרא


גבול התכנית  
 מספר מגרש



תרשים סביבה קנ"מ 1:2500



חתימת בעם בעל הקרקע  
מנהל מקרקעי ישראל



חתימת היוזם  
המרכז לרישום עירוני  
מנהל מקרקעי ישראל

אילת אלקרט, נאוגרפיה  
 מרכז רישום  
 מנהל מקרקעי ישראל  
 רח' שמעון טל 12 ת"א 7013  
 טל: 03-5626544, 03-5626643  
 פקס: 03-5626754


חתימת המגיש  
משרד הבינוי והשיכון



הוכן ע"י:



רח' המלאכה 3 ת"א 67215 סל' 5688688 פקס 03-5628924



מהנדס נחי קרפא  
מורד מוסקר, רישון מס' 952

