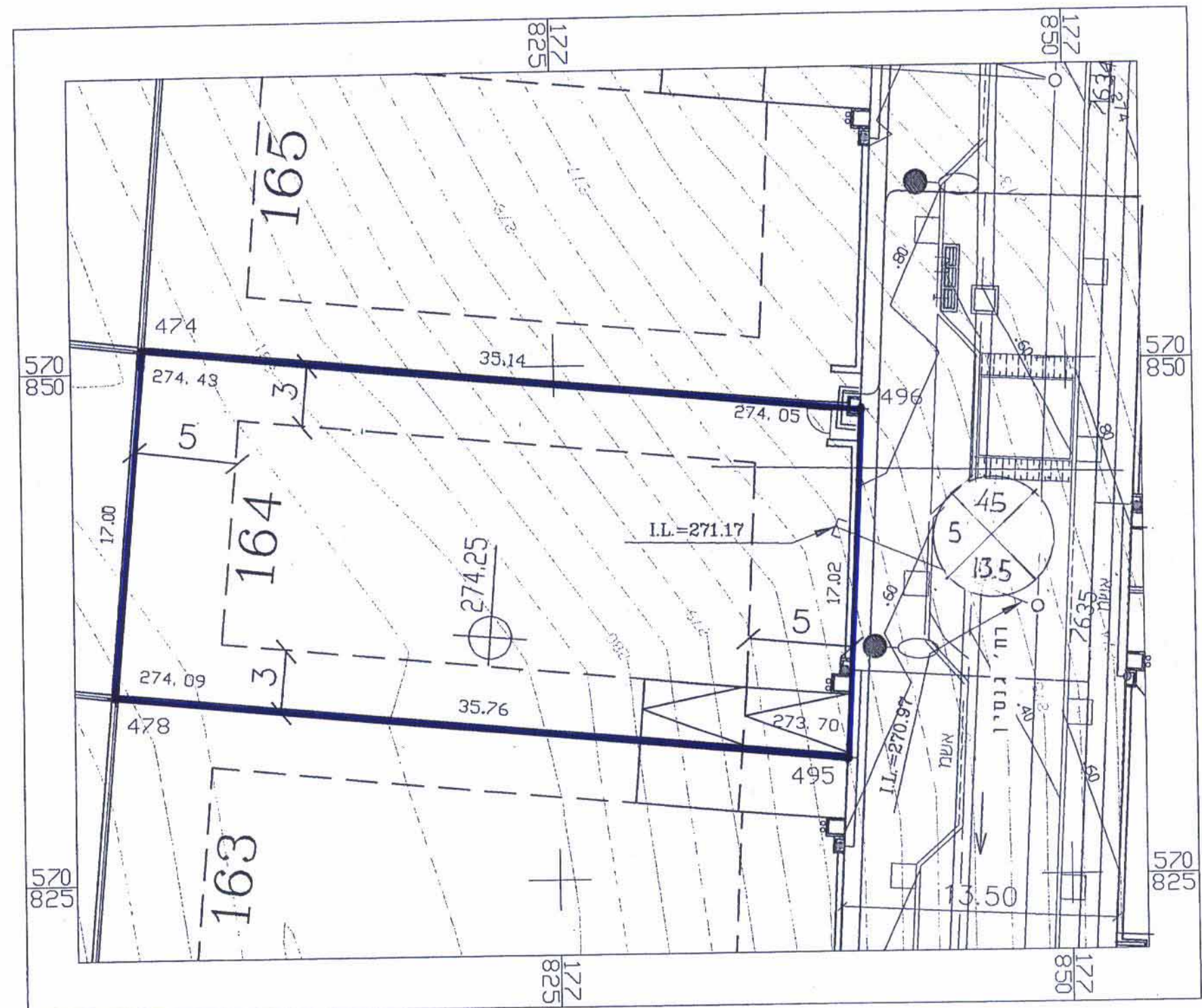
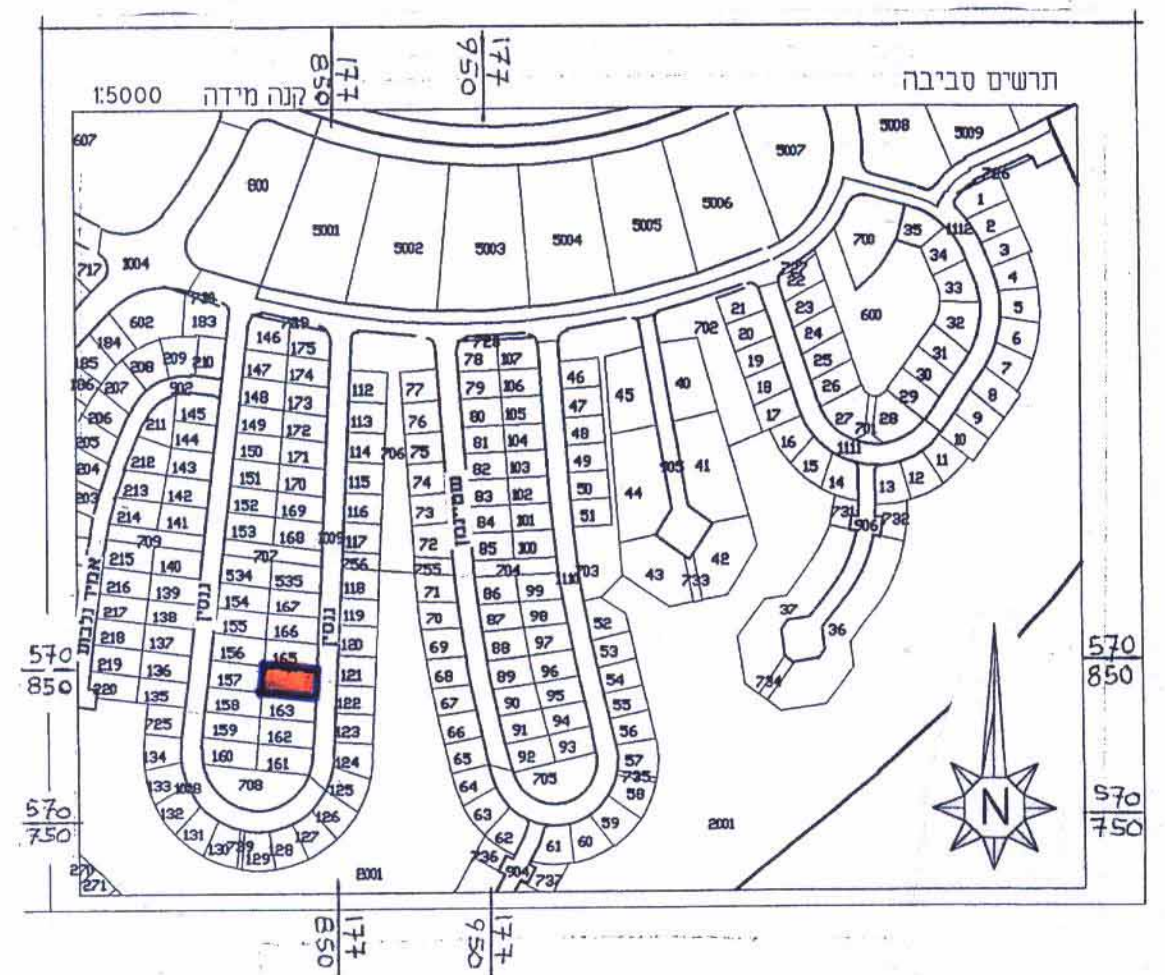


לשכת תכנון מקומי
מחוז דרום
05.07.2006
נתפס

מפה טופוגרפית



מצב קיים/מוצע 1:250



מרחב תכנון מקומי באר-שבע
תכנית מפורטת מס' 5/מק/2363
שינוי לתכנית מס' 5/במ/198


מחוז: דרום
נפה: באר-שבע
מקום: שכונה נווה זאב - פלח 7 באר שבע
גוש: רח' גנסי' מס' 26 : 38267 (בהסדר)

שטח התכנית: 603 מר'
בעל הקרקע: מנהל מקרקעי ישראל
מגיש התכנית: בעלי זכויות: אסתר ויעקב רביבו

עורך התכנית: אסתר ויעקב רביבו
רח' משעול בנטוב 8 ב"ש. טל. 6439405

תאריך: אדריכל יהודה ליכט
רחבת צפת 2/24 באר שבע
מס' רשיון 38691 טל. 6434288
פברואר 2005 : ועדה הנוקומית החליטה לנטר את התכנית
אוגוסט 2005 : בישיבה מס' 3734 תאריך 22.3.06

מס' דרך
קו בניין
רוחב דרך



ועדה מקומית 2016
הפקדת תכנית מס' 5/מק/2363
מס' 000
בישיבה מס' 20160 כ"ג 13.3.05
לייר העיר

שורך התכנית

מגיש התכנית

חתימות
בעל הקרקע
גליל הרפז
מנהל המרחב
11.9.05
השירות המרחבי
מחוז דרום

יהודה ליכט - אדריכל
מס' רשיון 38691
רחבת צפת 2/24 באר שבע
טלפון: 07-6434288

- הערות:
1. המטרה שלשמה הוכנה המפה היתר בניה
 2. המדידה קשורה לרשת הארצית
 3. החלוקה מבוססת על פי ת.ב.ע מס' 5/במ/198 מיוני 1997
 4. רומי עבודות עפר שבוצעו במגרשים נמוכים כ 20-40 ס"מ מהרומים המופיעים במגרשים קוי הגובה שבתכנית הינם פני קרקע טבעיים לפני עבודות עפר
 5. מיקום המערכות יכול להשתנות עקב ביצוע
 6. על הידיר לוודא מיקום סופי של המערכות המתוכננות לפני ההגשה