

לשם זיהוי המדידות  
משורי המדידה לתוכנית הידועה  
06.09.2006  
נתקבל

התקבל  
29-06-2006  
מחלקת הנדסה

לשם זיהוי המדידות  
משורי המדידה לתוכנית הידועה  
03.10.2006  
נתקבל

לשם זיהוי המדידות  
משורי המדידה לתוכנית הידועה  
09.07.2006  
נתקבל

### מרחב תכנון מקומי








תכנית מפורטת מס' 2042/מק/24  
שינוי לתכנית מס' 3+4/110/03/24  
בסמכות ועדה מקומית על פי סעיף 62 א' (א) (4) לחוק תכנון והבניה

מחוז הדרום  
נפה באר שבע  
מקום ערד  
גוש 38213 חלקה 67  
מגרש 106  
שטח התכנית 0.877 ד'  
קני"מ 1:250  
בעל הקרקע מנהל מקרקעי ישראל  
יזם התכנית פז צבי ורבקה

עורך התכנית ארנוב טטיאנה  
רח' בו יאיר 10 ערד, 08-9959548

תאריך: יוני 2006

### מקרא:

-  גבול תכנית
-  קו בנין
-  מס' הדרך
-  קו בנין
-  רוחב הדרך
-  בנין קיים
-  מס' מגרש

### חתימות:

חתימת בעל הקרקע  
חתימת היזם  
חתימת המחנך

ועדה מקומית ערד  
אישור תכנית מס' 2042/מק/24  
חומת המוקמת חולטת לאשר את התכנית  
בשיעור מס' 14.5.06  
מחוז הדרום  
יזם העדה  
ד"ר ארנוב טטיאנה  
מנכ"ל  
מנכ"ל  
מנכ"ל

