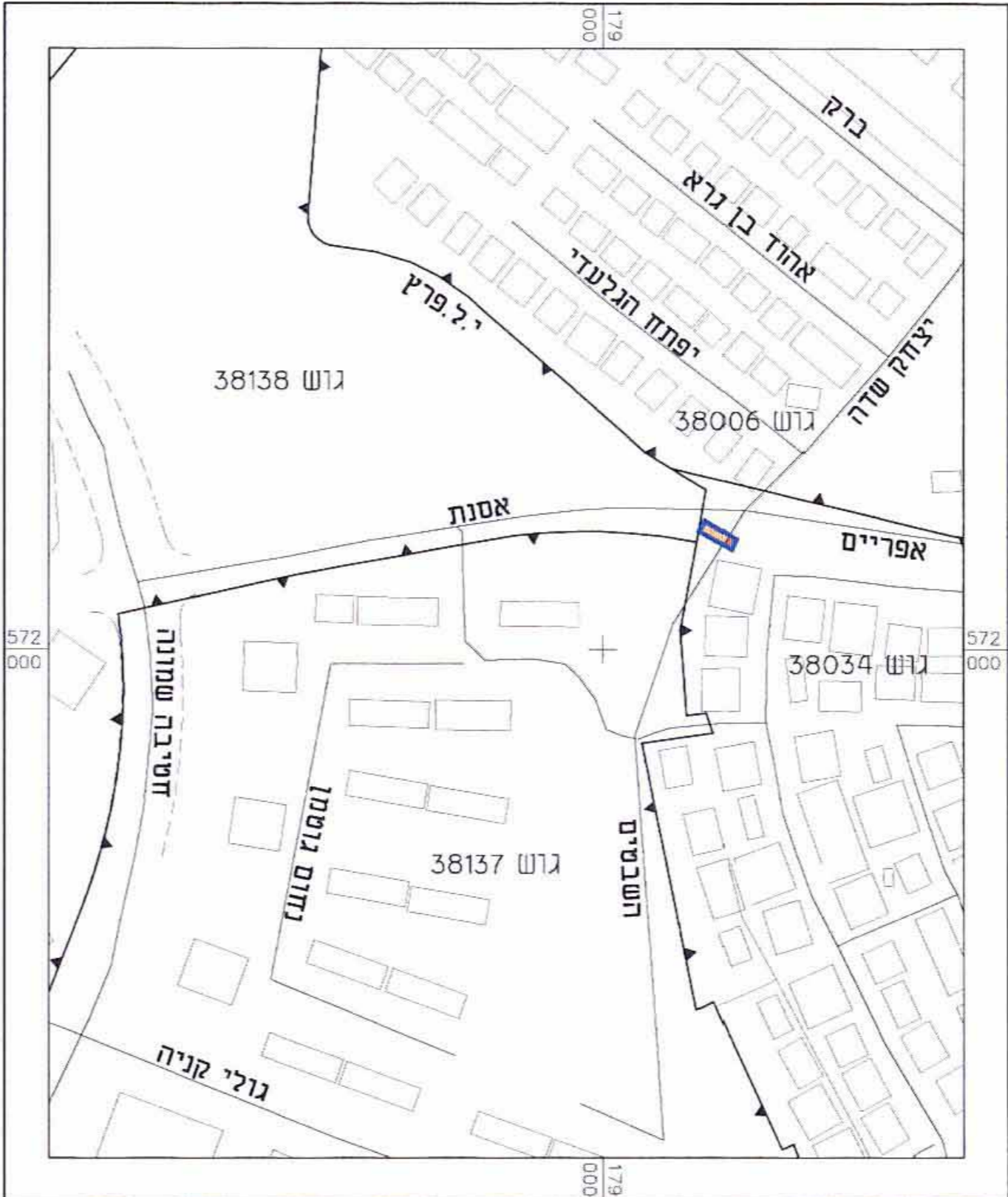


מרחב תכנון מקומי באר-שבע
תכנית מפורטת מס' 5/מק/2387
שינוי לתכנית מפורטת מס' 6/116/03/5

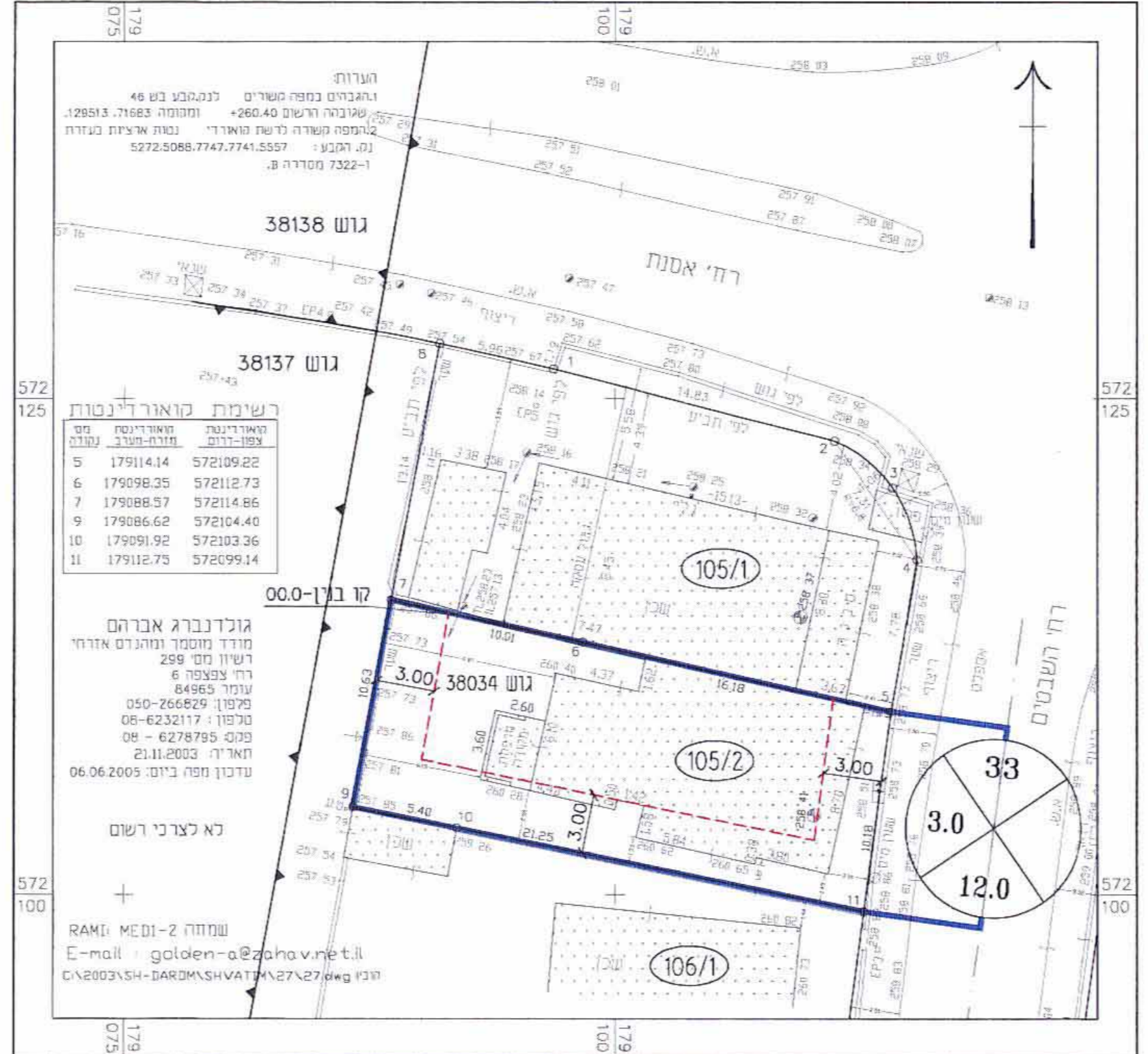
מחוז : הדרום
נפה : באר-שבע
מקום : באר-שבע, שיכון דרום, רח' השבטים, 27/2
גוש : 38034 (בהסדר)
שטח התכנית : 0.336 דונם
תאריך הגשה : 05.07.05
תאריך עדכון : 28.12.05

מגיש התכנית : חנה בוגנים - רח' השבטים 27/2, ב"ש, טל': 08-6400657
בעל הקרקע : מנהל מקרקעי ישראל - רח' התקווה 4, קרית הממשלה, ת.ד. 233, ב"ש
עורך התכנית : אדריכלית - נמליה ליפובצקי שד' רגר 28, בית רסקו, ב"ש טל': 08-6235163, נייד: 054-4474557

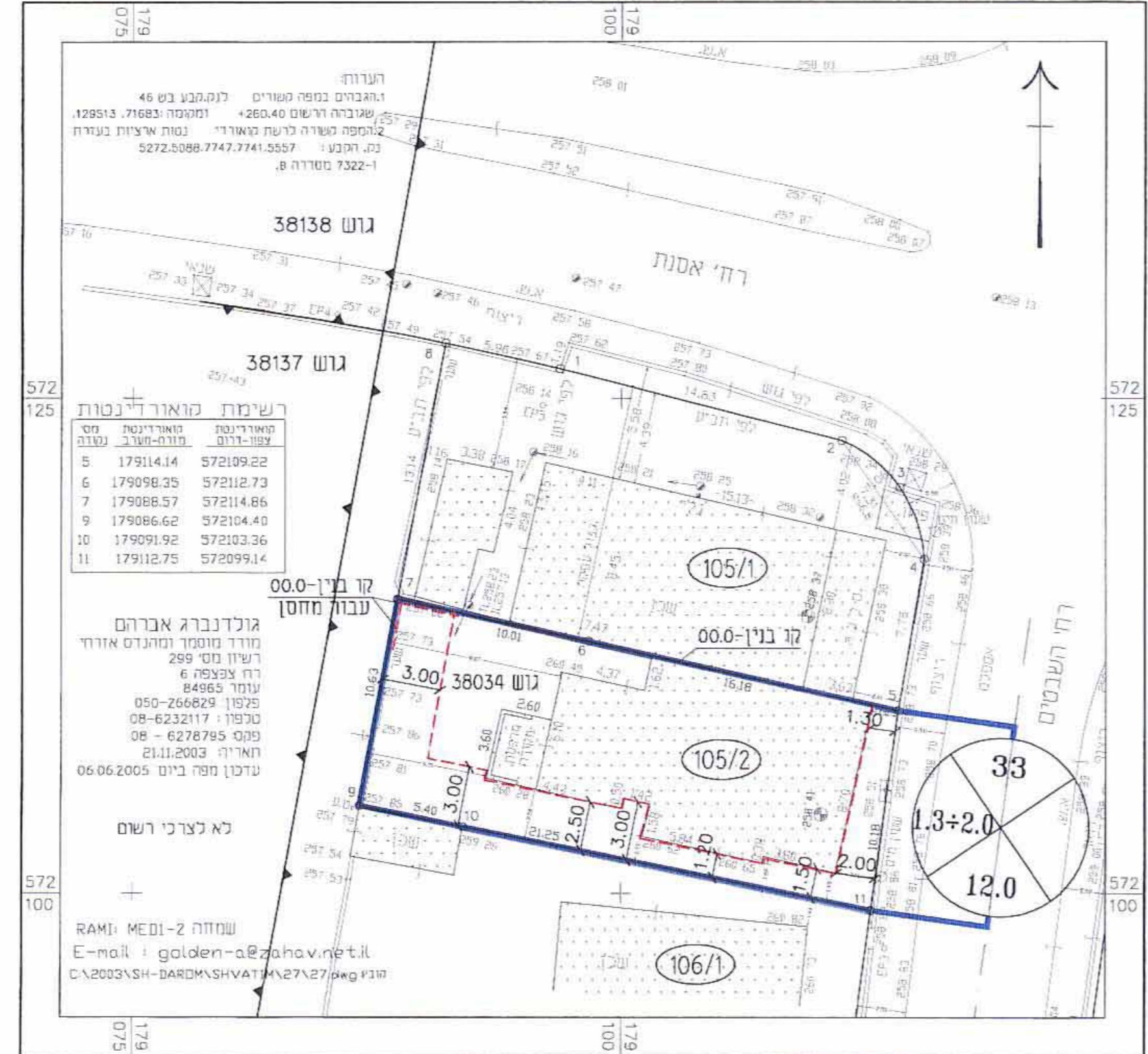
חתימות :
 מגיש התכנית:



תרשים סביבה 1:5000



מצב קיים 1:250



מצב מוצע 1:250

טבלת יעודי קרקע

| מצב קיים ומוצע | | מס' מגרש | יעוד קרקע |
|----------------|-------|----------|----------------|
| % | דונם | | |
| 81.55 | 0.274 | 105/2 | אזור מגורים א' |
| 18.45 | 0.062 | | דרך |
| 100.0 | 0.336 | | סה"כ |

- מיקרא:**
- גבול גוש
 - קו-כבן
 - אזור מגורים א'
 - דרך קיימת
 - מכנה קיים
 - גבול גוש
 - מס' מגרש
 - מס. דרך
 - קו כבן
 - רחוב דרך

א.ב.ה.ס. אברהם שושן
 מודד מוסמך: 07-62322
 בעל הקרקע:
 עורך התכנית:

התוכנית מוגשת לשר הפנים
 תאריך: 21/1/06
 בעל הקרקע:
 עורך התכנית: