מרחב תכנון מקומי באר-שבע
תכנית מפורטת מס' 22/207/03/5, שינוי לתכניות מס' 5/במ/73, 3/במ/73 ו 8/207/03/5

מחוז :	הדרום
נפה :	באר-שבע
מקום :	באר-שבע, שכונה ו' חדשה, רח' גרטיין 12
גושים וחלקות:	גוש 38132, חלקות: 127, 128, 22(חלק), 24(חלק)
שטח התכנית :	0.813 דונם
תאריך :	10.04.06

מגיש התכנית: קלשניקוב אולג - רח' גרטיין דוד 12, ב"ש
טל': 08-6109540, נייד: 057-7259918

בעל הקרקע: מנהל מקרקעי ישראל-
רח' התקווה 4, קרית הממשלה, ת.ד. 233, באר-שבע

עורך התכנית: נטליה ליפובצקר - אדריכלית (מס' רשיון 104717)
שד' רגר 28, בית רסקו 38, ב"ש
טל/פקס: 08-6235163, נייד: 054-4474557

חתימות :

מגיש התכנית:

עורך התכנית:

בעל הקרקע:

מודד מוסמך:

נושרד המכנים נוחוז דרום
חוק התכנון והבניה תשכ"ה 1965
אישור תכנית מס'
היועדה המחוזית
בישיבה מיום 11/9/06
מזכיר הועדה המחוזית

הודעה על אישור תכנית מס. 22/207/03/5
בהרשמת ביולקוט הפרסומים מס. 5572
מיום 13/9/06

בובליק מאנה (לאה)
מודדת מוסמכת מ.ר. 1110
טל' 0545237855

ליפובצקי נטליה
אדריכלית
מ.ר. רישיון 10471

תרשים סביבה 1:2500

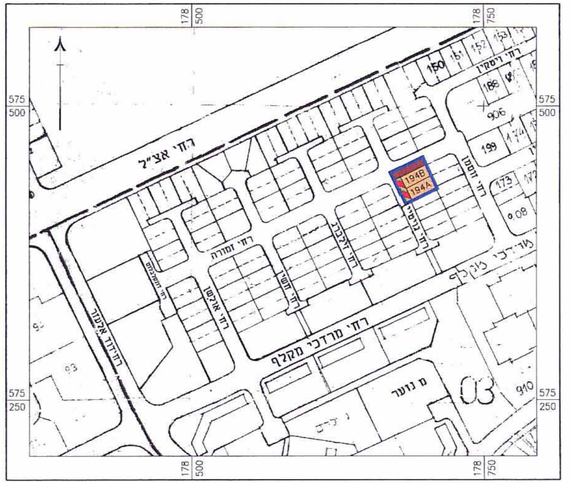

מקרא:

- גבול התכנית
- קו-בנין
- אזור מגורים א'
- דרך משולבת
- דרך קיימת
- מבנה קיים
- מס. דרך
- קו בנין
- רוחב דרך
- מס' מגרש
- (128) מס' וגבול חלקה

מבצע קיים 1:250

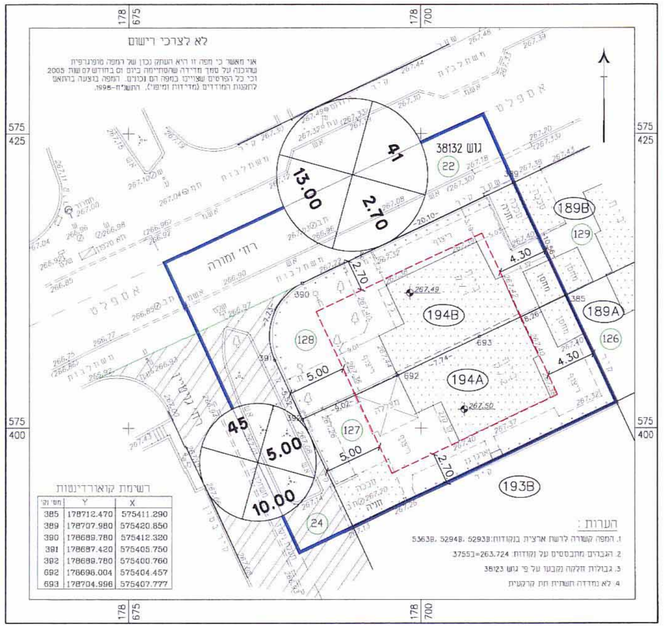

מבצע מוצע 1:250

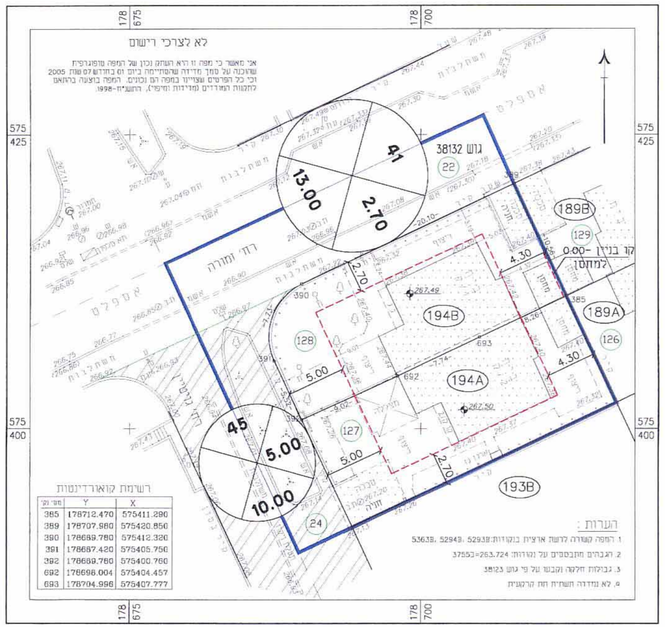

טבלת יעודי קרקע

יעוד קרקע	מצב קיים		מצב מוצע	
	שטח בדונם	%	שטח בדונם	%
אזור מגורים א'	0.507	62.52	0.509	62.61
דרך משולבת	0.110	13.56	0.110	13.53
דרך	0.194	23.92	0.194	23.86
סה"כ	0.811	100.00	0.813	100.00

הערה: הפרש השטחים בין מצב קיים למצב מוצע נובע מההבדל בין מדידה גרפית למדידה אנליטית.

טבלת שטחי מגרשים
אזור מגורים א'

מס' מגרש	שטח מ"ר	
	מצב קיים	מצב מוצע
194A	250	250
194B	257	259
סה"כ	507	509