מחוז הדרום
מרחב תכנון מקומי שמעונים
תוכנית מתאר מס' 13/172/02/7
שינוי לתכנית מתאר מקומית מס' 1/172/02/7
ולתכנית מתאר מס' 305/02/7
חכנית איחוד וחלוקה מגרשים בהסכמת בעלים

אתר לסילוק פסולת יבשה
תל שבע

מחוז: הדרום
נפה: באר-שבע
מקום: מזרחית לישוב תל שבע
גוש: 100058/2 חלקה 1 (חלק), 5(חלק)
אזור הסייג ספר 2 דף 54, מס' חדש: ספר 521 דף 298
שטח התכנית: 78.928 דונם
בעל הקרקע: מדינת ישראל באמצעות מנהל מקרקעי ישראל
קרית הממשלה, רח' התקווה 4, ב"ש
יזום התכנית: המנהלה לקידום הבדואים בנגב, דרך חברון 60, באר-שבע
עורך התכנית: אבינעם לוין, אדריכל ובונה ערים
מספר רשיון 27979
מרכז הנגב 43 באר שבע, טל. 08-6498111
ק.מ. 1 : 2500
תאריך: מהדורה מס' 1 : יוני 2003 מהדורה מס' 4 : יוני 2005
מהדורה מס' 2 : ספטמבר 2003 מהדורה מס' 5 : דצמבר 2005
מהדורה מס' 3 : מרץ 2004 מהדורה מס' 6 : יוני 2006

חתימות:
בעל הקרקע
יזם התכנית
הוועדה המקומית
עורך התכנית
הוועדה המחוזית

מקרא

גבול התכנית	קו בנין
גבול תכנית מאושרת	גבול שיפוט תל שבע
אזור אשפה עירוני לפי תכנית מס' 1/172/02/7	מספר מגרש
אתר לסילוק פסולת יבשה	מספר חלקה
שטח חקלאי	גבול גוש
דרך קיימת	מס' דרך
דרך מוצעת	קו בנין
דרך לביטול	רוחב דרך

תרשים סביבה
ק.מ. 1:20,000

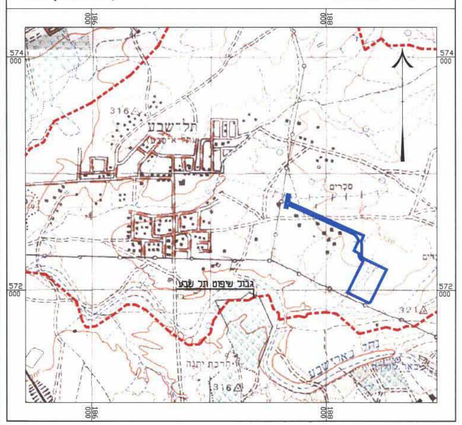

מצב מוצע 1:2500

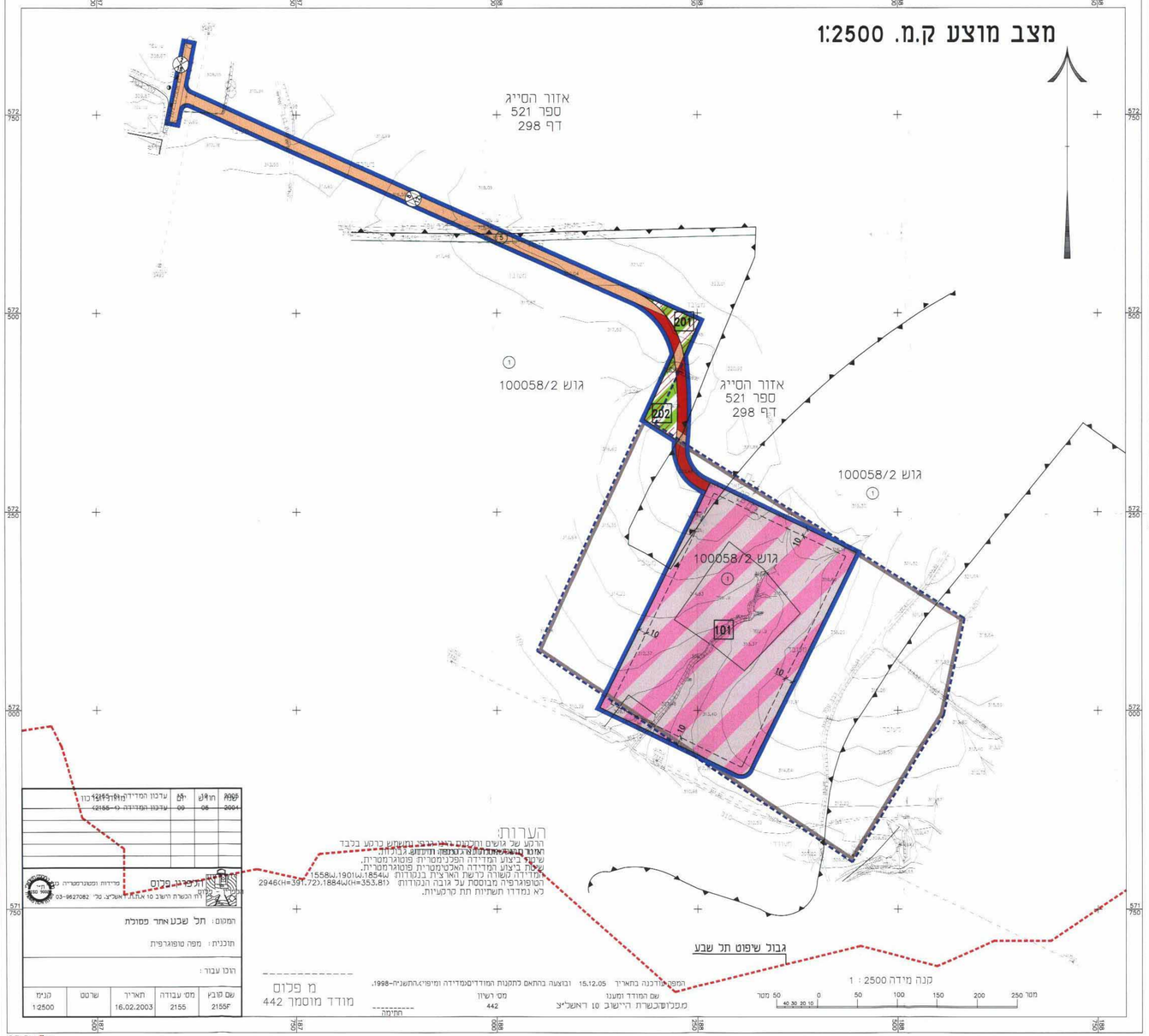

מצב קיים 1:5000

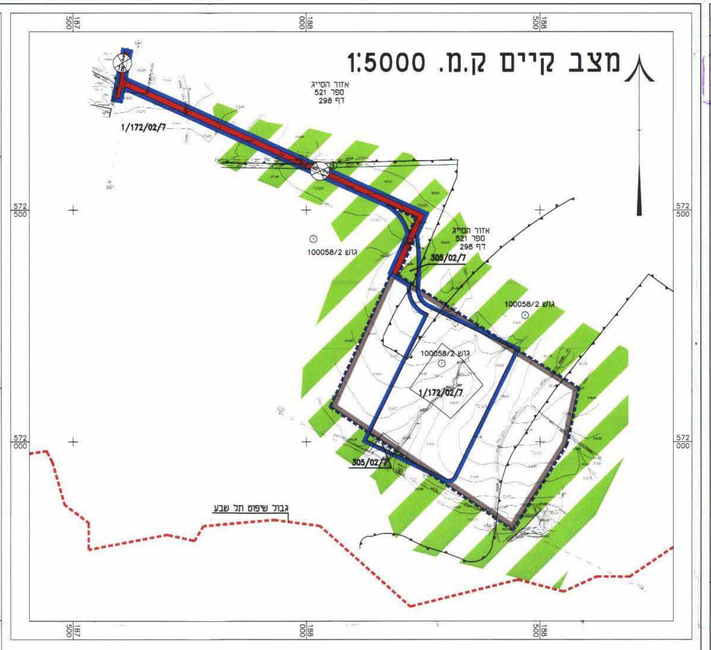

טבלת שטחים ויעודי הקרקע

יעוד הקרקע	מצב קיים		מצב מוצע	
	שטח בדונם	שטח באחוז	שטח בדונם	שטח באחוז
אתר לסילוק פסולת יבשה	63.382	80.31	63.631	80.62
שטח חקלאי	4.541	5.75	3.584	4.54
דרכים	11.005	13.94	11.713	14.84
סה"כ	78.928	100.00	78.928	100.00

טבלת הקצאות

מצב קיים

מס' מגרש	מס' גוש	מספר חלקה	השטח בדונם	יעוד הקרקע	שם הבעלים (לפי הרשום בטאבו)
	100058/2 גוש	1	61.372	אתר לסילוק פסולת יבשה	מדינת ישראל
	אזור הסייג	ספר 521 דף 298	2.010		
	100058/2 גוש	1	4.412	שטח חקלאי	מדינת ישראל
	אזור הסייג	ספר 521 דף 298	0.129		
	100058/2 גוש	1	4.652	דרך מוצעת 8.2 מט'	מדינת ישראל
	100058/2 גוש	5	0.277		
	אזור הסייג	ספר 521 דף 298	6.076		
	סה"כ =		78.928		

מצב מוצע

מס' מגרש	מס' גוש	מספר חלקה	השטח בדונם	יעוד הקרקע	שם הבעלים (לפי הרשום בטאבו)
101	100058/2 גוש	1	62.462	אתר לסילוק פסולת יבשה	מדינת ישראל
	אזור הסייג	ספר 521 דף 298	1.169		
201	100058/2 גוש	1	1.261	שטח חקלאי	מדינת ישראל
202	100058/2 גוש	1	2.323	שטח חקלאי	מדינת ישראל
	100058/2 גוש	1	2.743	דרך קיימת 8.2 מט'	מדינת ישראל
	100058/2 גוש	5	0.277		
	אזור הסייג	ספר 521 דף 298	6.171		
	100058/2 גוש	1	1.647	דרך מוצעת 8 מט'	מדינת ישראל
	אזור הסייג	ספר 521 דף 298	0.875		
	סה"כ =		78.928		

הערות:
הרקע של מפות המקצוע הוא מדידה ממוחשבת בקנה 1:500 ומשמש כרקע בלבד
הגוש המוסמך מצוין בצבע אדום ומסומן גבולותיו.
שיטת ביצוע המדידה האלכסונמטרית פוטוגרמטרית.
המדידה עשויה ברשת הארצית בנקודות:
הטופוגרפיה מבוססת על גובה הנקודות
לא נמדדו תשתיות תת קרקעיות.

קנה מידה 1 : 2500
מטר 0 50 100 150 200 250
40 30 20 10

המפה עודכנה בתאריך 15.12.05 ובוצעה בהתאם לתקנות המודדים-מדידה ומיפוי, התשנ"ח-1998.
שם המודד ומענו: מ.עכלון-שרת היישוב 10 ראשל"צ
מס' רישיון 442
מ' פלוס
מודד מוסמך 442
חתימה

שם קובץ	מס' עבודה	תאריך	שרטט	קנ"מ
2155F	2155	16.02.2003		1:2500

מדידות ומפות טופוגרפיות בע"מ
רח' הנשיא השלישי 10 אזה"ת, אשל'צ, טל' 03-9627082

שנת	חודש	יום	עדכון המדידה	מס'
2004	06	09	עדכון המדידה ל- (2155-1)	1

המקום: תל שבע אתר פסולת
תוכנית: מפה טופוגרפית
הוכן עבור:

S.R.Grafica
DESIGN: 18.07.18 13003 28.06.06