

מרחב תכנון מקומי שמעונים

תכנית מפורטת מס' 7/מק\2084
שינוי לתכניות מפורטות 7/במ\156
מושב בית הגדי
עפ"י סעיף 62א (א) (4) ו-6
תיקון 43 לחוק תכנון ובניה

תשריט

מחוז : מ"ר
מקום : מושב בית הגדי
גרש : 244
מגרש : 400

קנה מידה : 1 : 250
שיטת התכנית : 630 מ"ר

המגיש : נורית ודוד סויט
ת.ד. 58700352, 57936817
רח' מעפיל 35 נתיבות

בעלי הקרקע : מנהל מרקעי ישראל, מחוז הדרום
רח' התקווה 4 באר-שבע טל. 08-6264333

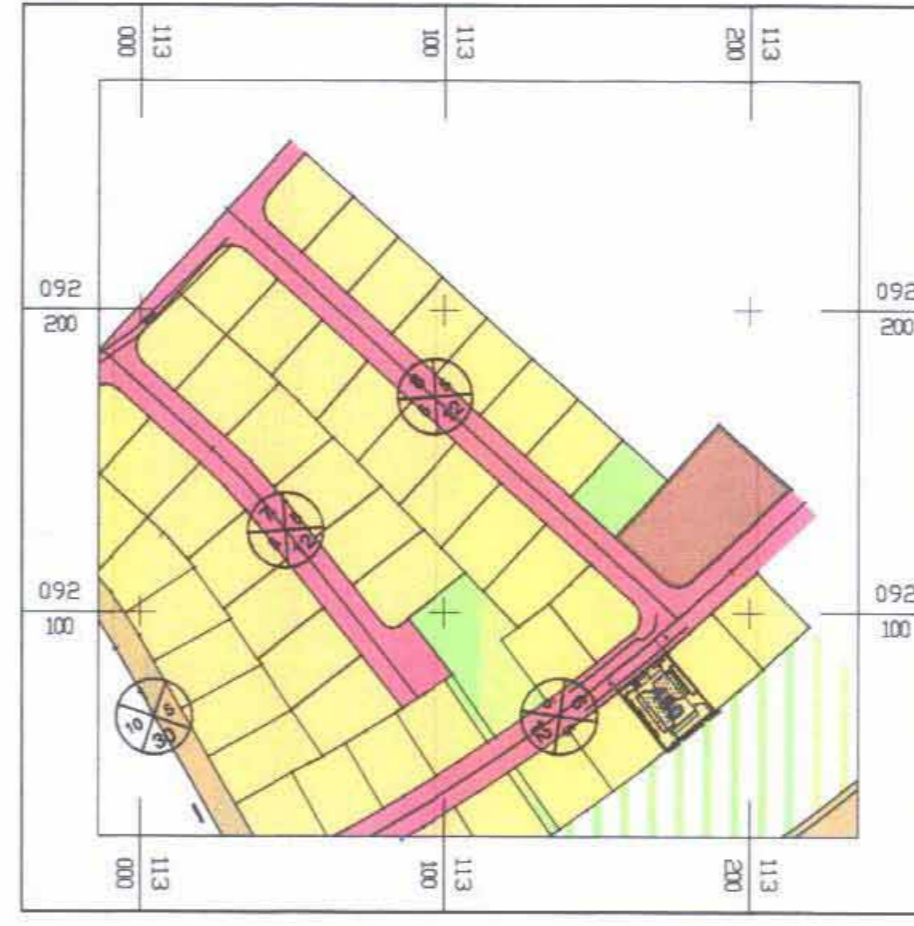
עורך התכנית : אדריכל וולטר שיינקמן רשיון מס' 36832
רח' העצמאות 56, משרד 33, ת.ד. 14327, אשדוד 7771
טל. 08-8660022, 08-8650023

חתימות : תאריך :

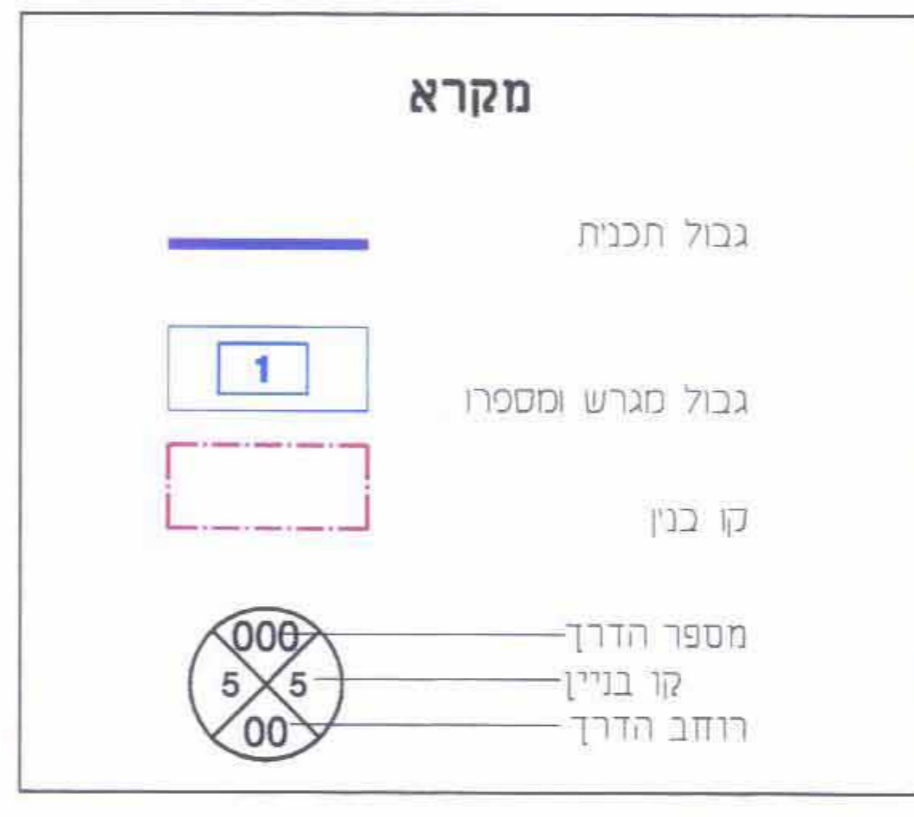
בעלי הקרקע : מנחם גרונר, 20.08.06

המגיש : נורית ודוד סויט, 23.07.2006

עורך התכנית : אדריכל וולטר שיינקמן, 23.07.2006

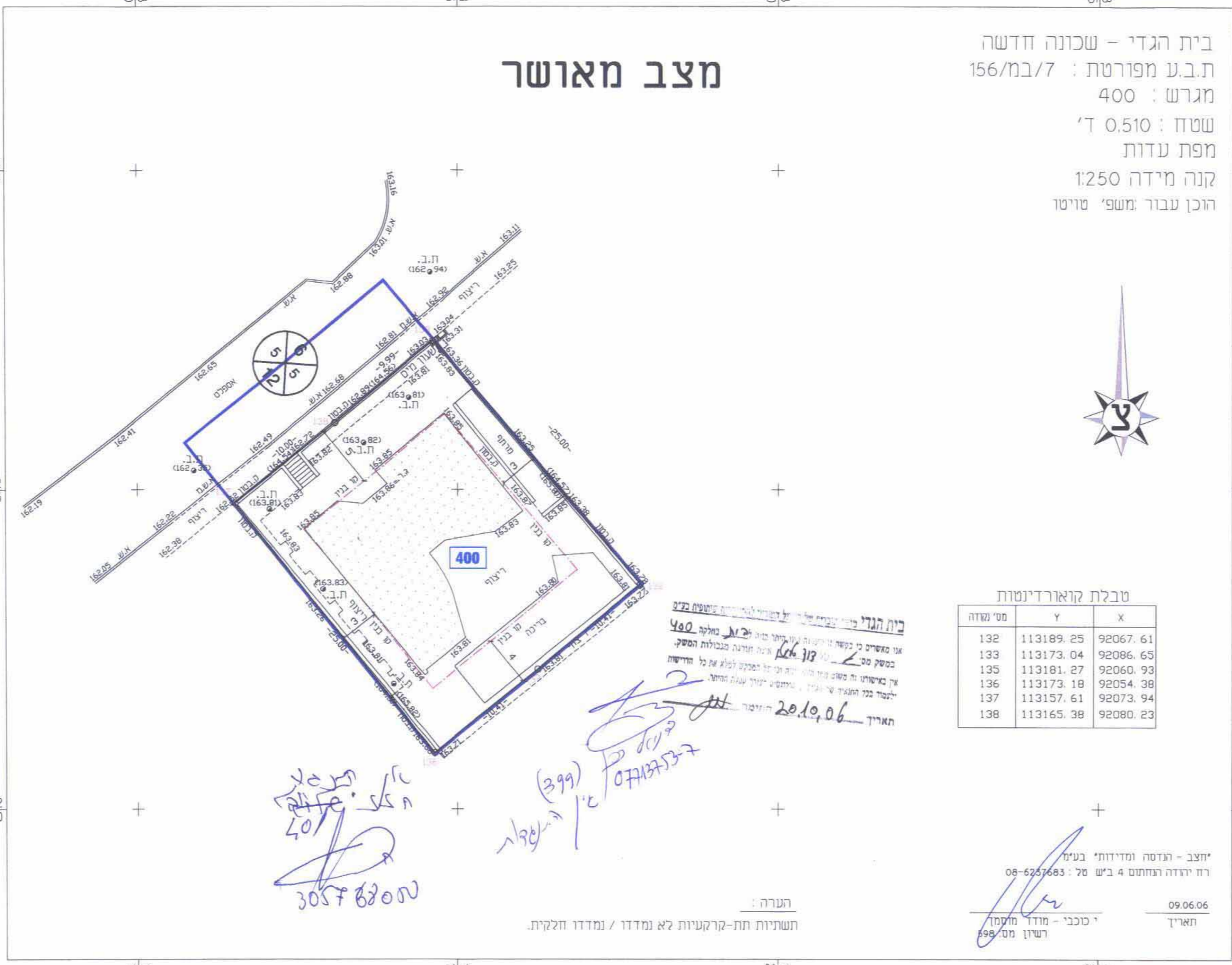


תרשים סביבה
ק.מ. 2500 : 1



טבלת שמחים :

מצב מוצע			מצב מאושר		
יעוד	במ"ר	%-ב	יעוד	במ"ר	%-ב
מגורים א'	510	80.95%	מגורים א'	510	80.95%
דרך מוצעת	120	19.05%	דרך מאושרת	120	19.05%
סה"כ	630	100.00%	סה"כ	630	100.00%

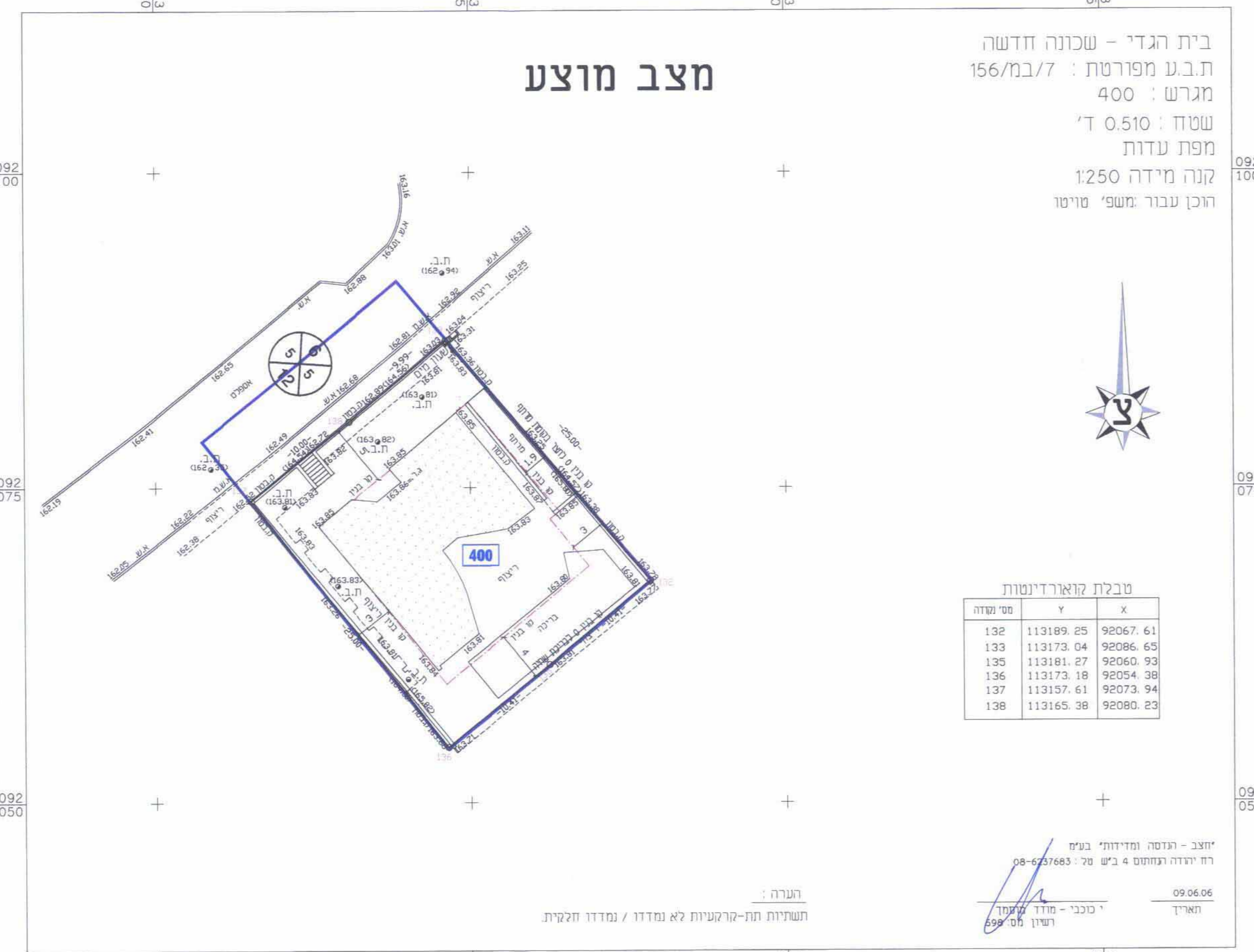


בית הגדי - שכונה חדשה
ת.ב.ע מפורטת : 7/במ\156
מגרש : 400
שטח : 0.510 ד'
מפת עדות
קנה מידה 1:250
הוכן עבור משפ' סויט

טבלת קואורדינטות

מס' נקודה	X	Y
132	92067.61	113189.25
133	92086.65	113173.04
135	92060.93	113181.27
136	92054.38	113173.18
137	92073.94	113157.61
138	92080.23	113165.38

הערה : יוצב - הגדסה ומידות' בע"מ
רח' יהודה גרונרס 4 ב"ש 70 : 08-6257683
09.06.06 תאריך
י. סוכני - מודד חקיקת רשיון מס' 598



בית הגדי - שכונה חדשה
ת.ב.ע מפורטת : 7/במ\156
מגרש : 400
שטח : 0.510 ד'
מפת עדות
קנה מידה 1:250
הוכן עבור משפ' סויט

טבלת קואורדינטות

מס' נקודה	X	Y
132	92067.61	113189.25
133	92086.65	113173.04
135	92060.93	113181.27
136	92054.38	113173.18
137	92073.94	113157.61
138	92080.23	113165.38

הערה : יוצב - הגדסה ומידות' בע"מ
רח' יהודה גרונרס 4 ב"ש 70 : 08-6257683
09.06.06 תאריך
י. סוכני - מודד חקיקת רשיון מס' 598