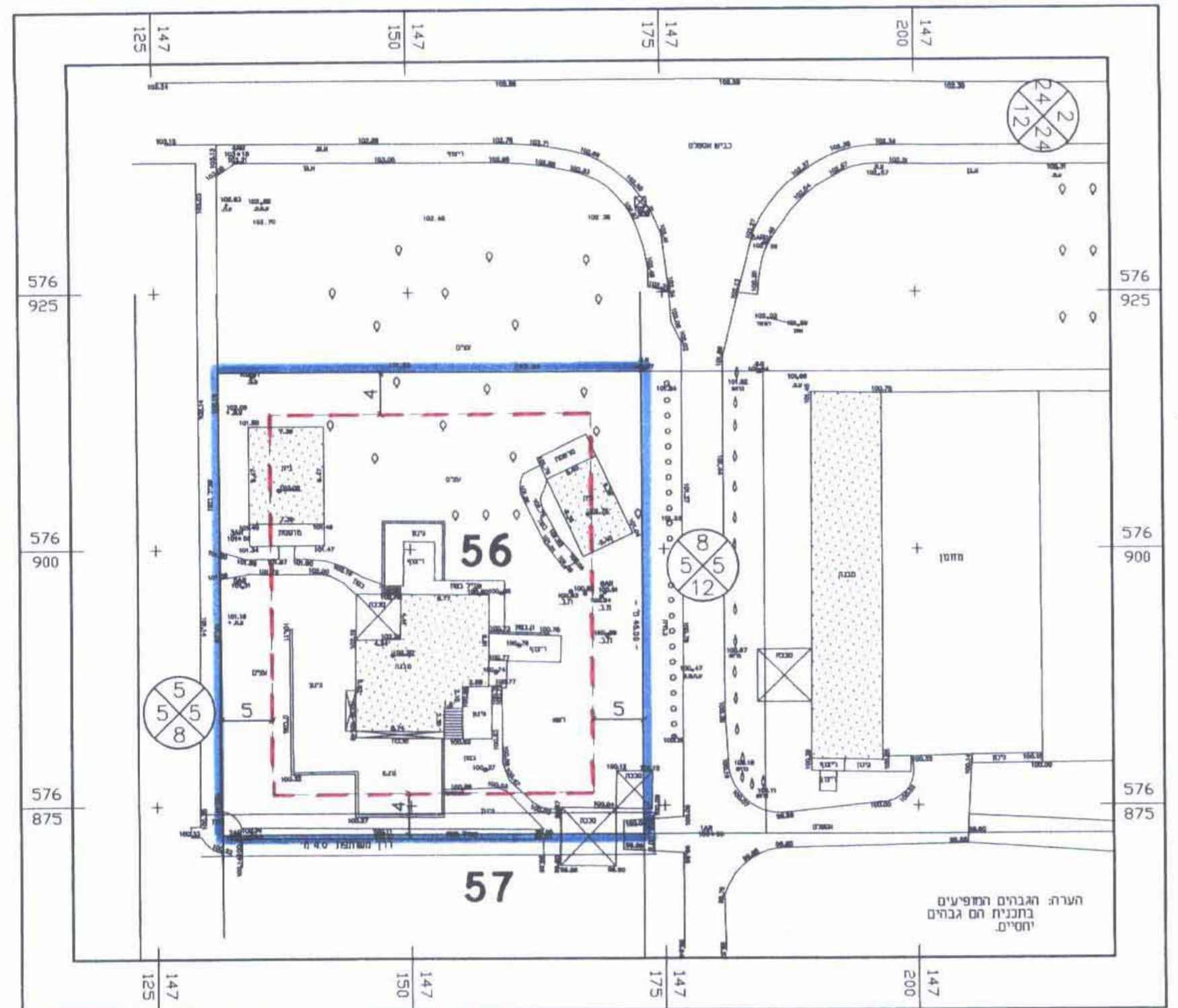


לשכת התכנון המרחבית
משרד הפנים - מנהל התכנון
26.01.2007
נתקבל

מצב מאושר

שכל קווי בניין טפ"י ת.מ. 285/03/7

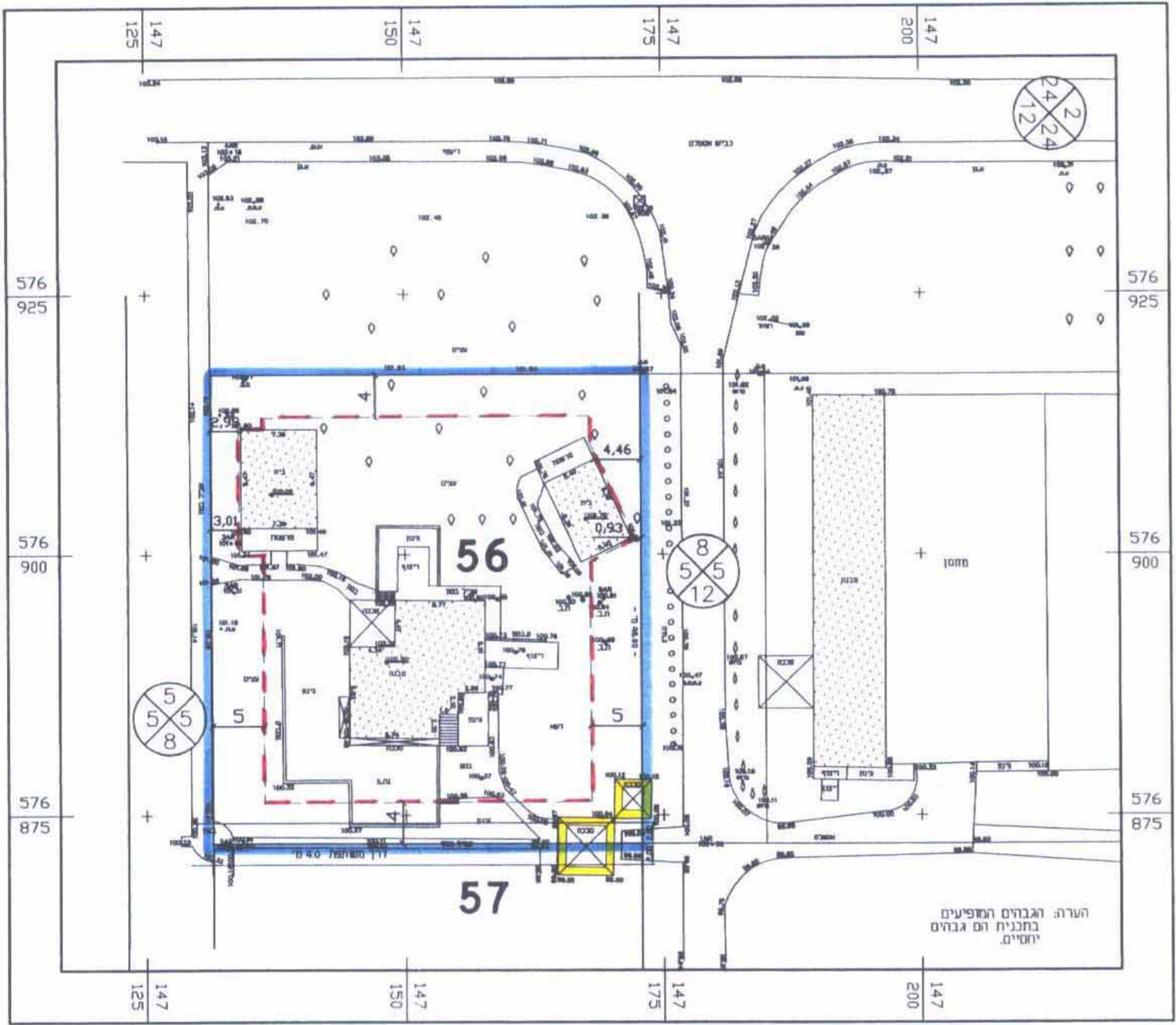


ק.מ. 1:500

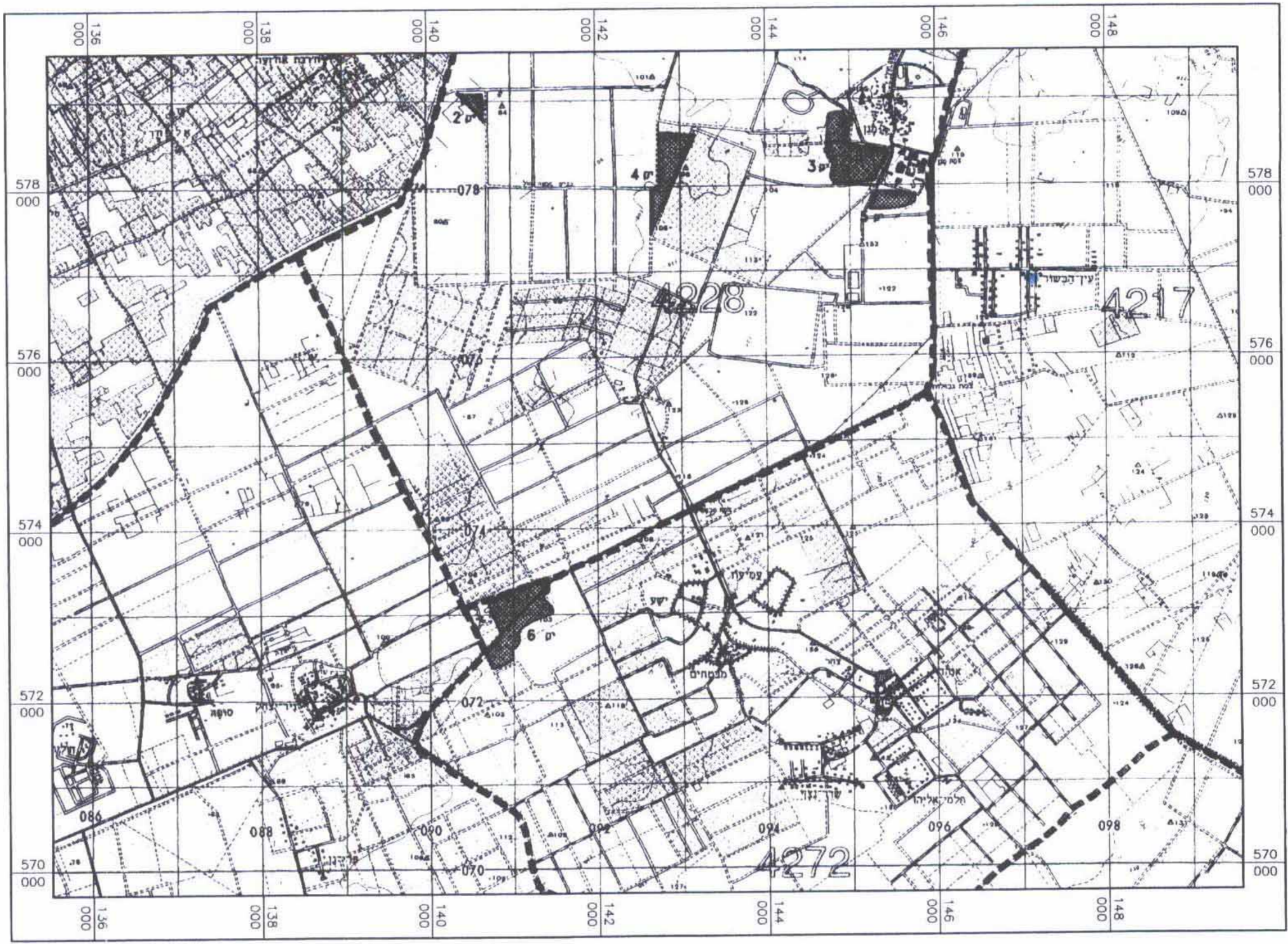
לא לצרכי רשום
אני מודד מוסמך מס' רישון 469
מצהיר בזה כי ערכתי את המדידה
המופיעה בתוכנית ביום
אני מצהיר כי כל הפרטים המופיעים
בתוכנית הם נכונים
שאל סלע
מודד מוסמך מס' רישון 469
שם ומשפחה 9882946
תל אביב 9882946

מצב מוצע

שכל קווי בניין טפ"י תוכנית זו



ק.מ. 1:500



תרשים הסביבה ק.מ. 1:50,000



מרחב תכנון מקומי "שמעוניט"
תכנית מס' 2088/מק/7
בסמכות הועדה המקומית לפי סעיף 62 א' (א)
לחוק התכנון והבנייה
שינוי לתכנית מס' 285/03/7

נחלה 56 מושב עין הבשור

- מחוז : הדרום
- נפה : באר-שבע
- מקום : מושב עין הבשור מ.א. אשכול
- גוש : 100312
- שטח תכנית (מגורים בנחלה) : 1,875 מ"ר
- קנה מידה : 1 : 500
- מגיש התכנית : עוזיהו אמנון ת.ד. 00903417
- עוזיהו לאה ת.ד. 05368836
- מושב עין הבשור ד.ג. הנב 85405
- נו"ב: 054-5243774 . 08-9982214

המודד : שאול סלע מודד מוסמך רישון 469
מושב דקב
נו"ב: 050-5250694 . 08-9982946

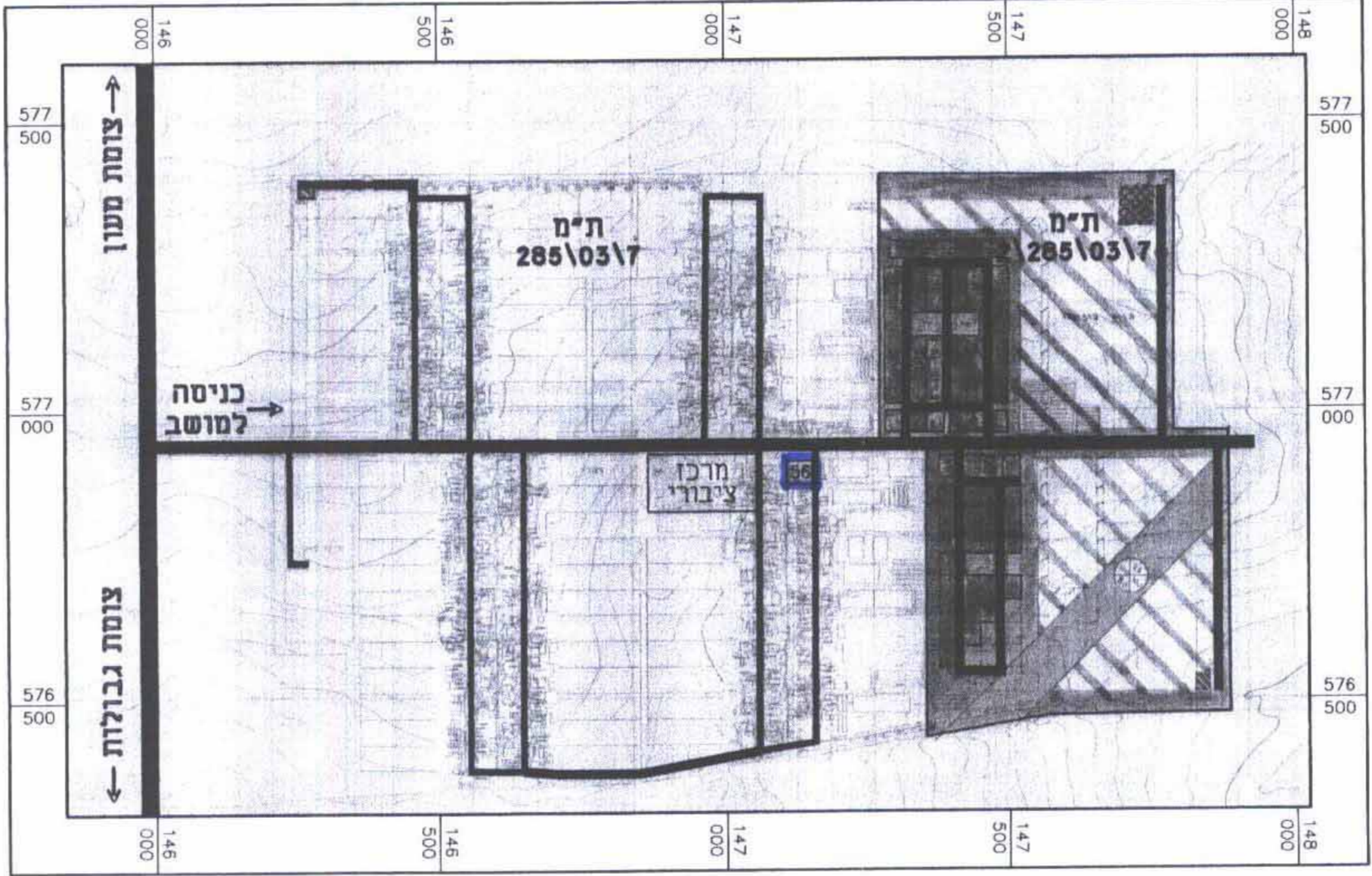
המתכנן : אדריכל שלמה עמית (ת.ד. 05246)

בעל הקרקע : מינהל מקרקעי ישראל
תאריך : פברואר 2006
אוקטובר 2006



- מקרא :
- גבול מגרש
- קו בניין
- מבנה קיים
- להריסה
- מספר הדרך
- קווי בנין
- רוחב הדרך

ועדה מקומית "שמעוניט"
2088/מק/7
הוגדה במקומית חלופית לאישור תוכנית
בשינוי מס' 2088/מק/7 ביום 3/12/06
הסמכות על המידע



תרשים הסביבה ק.מ. 1:10,000
עפ"י סריקה של תב"ע

