

מרחב תכנון מקומי באר-שבע
תכנית מפורטת מס' 10/184/03/5
שינוי לתכניות מפורטות
מס' 184/03/5 ו 184/03/5 א'

לשכה התכנון המקומית
 משרד הפנים - אזור הדרום
 25.03.2007
 נתקבל

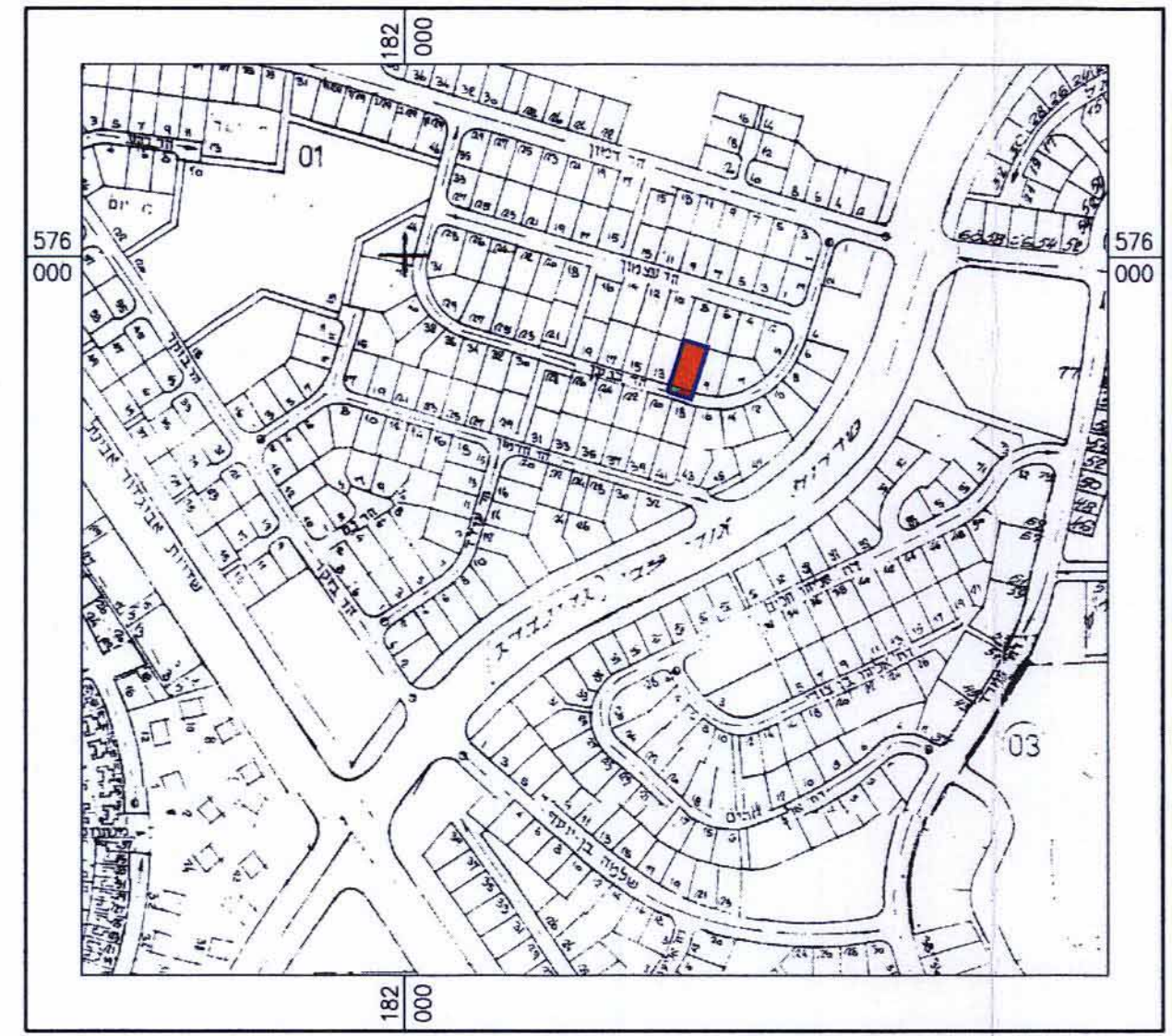
מחוז : הדרום
נפה : באר-שבע
מקום : באר-שבע, שכי' רמות ב, רח' הר כנען ו1
גושים וחלקות: גוש 6.כ.ב. חלקה: (1 וחלקה)
שטח התכנית : 0.604 דונם
תאריך : 11.03.07

מגיש התכנית: חמו דליה - רח' הר כנען ו1, ב"ש, טל: 08-6496627
בעל הקרקע: מנהל מקרקעי ישראל - רח' התקווה 4, קריית הממשלה, ת.ד. 233, ב"ש
עורך התכנית: אדריכלית - נטליה ליפובצקי שד' רגר 28, בית רסקו 38, ב"ש טל: 08-6235163, נייד: 054-4474557

חתימות :

מגיש התכנית:

עורך התכנית:



תרשים סביבה 1:5000

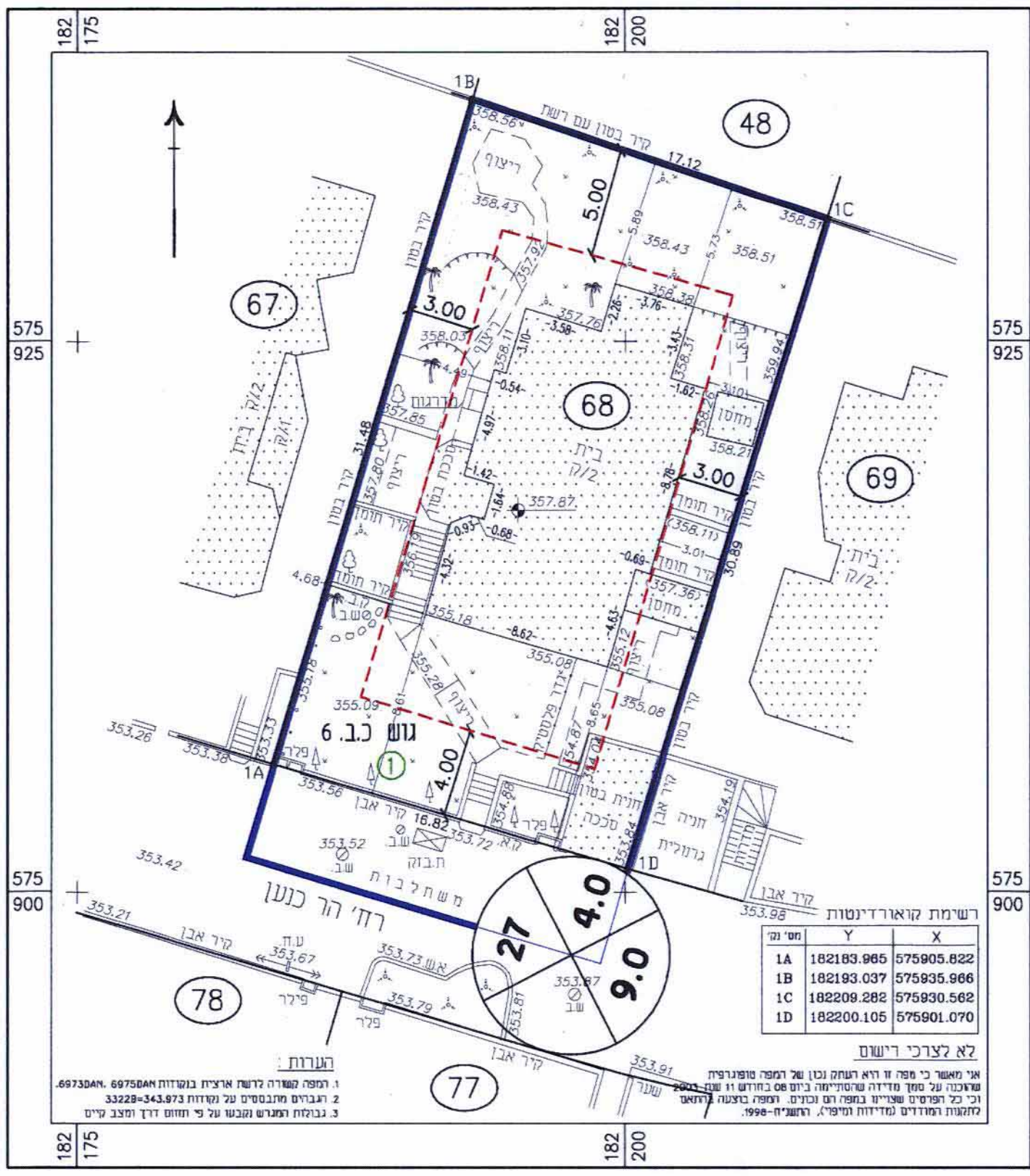
מיקרא:

- גבול התכנית
- קו-כנין
- אזור מגורים א' (בנה ביתך)
- דרך משולבת
- מבנה להריסה
- סכנה קיים
- מס' מגרש
- מס. דרך
- קו כנין
- רוחב דרך
- מס' חלקה

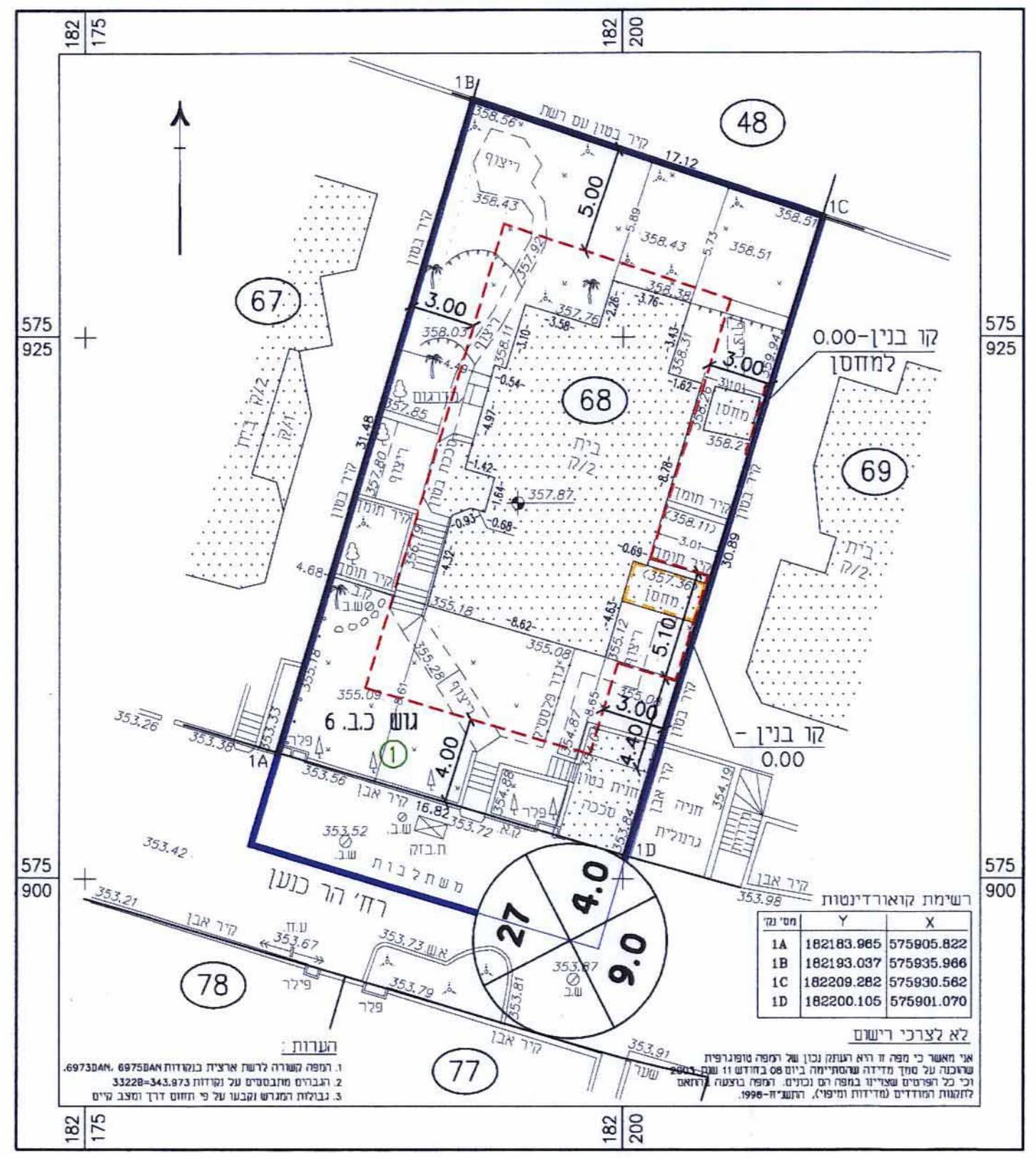
טבלת יעודי קרקע

יעוד קרקע	מס' מגרש	מצב קיים		מצב מוצע	
		שטח בדונם	%	שטח בדונם	%
אזור מגורים א' (בנה ביתך)	68	0.537	87.75	0.529	87.58
דרך משולבת		0.075	12.25	0.075	12.42
סה"כ		0.612	100.00	0.604	100.00

הערה: הפרש השטחים בין מצב קיים למצב מוצע נובע מההבדל בין מדידה גרפית למדידה אנליטית.



מצב קיים 1:250



מצב מוצע 1:250

משרד הפנים מחוז הדרום
 חוק התכנון והבניה תשכ"ה 1965
 אישור תכנית מס' 184/03/5
 הועדה המחוזית לתכנון ולבניה החליטה
 ביום 23.03.07
 לשנות את התכנית
 יו"ר הועדה המחוזית

23.03.07

בובליק גיאנה (לאה)
 מחדת מוסמכת מ.ר. 1110
 טל' 0545237655

הודעה על אישור תכנית מס' 184/03/5
 כרוסמה בילקוט הפרסומים מס' 5662
 יום 13.5.07

חתימת מודד מוסמך

בעל הקרקע:

עורך התכנית: